



# BẮC GIANG

## HỘI NHẬP VÀ PHÁT TRIỂN

Bac Giang - Integration and Development





# Mục lục

<b>1</b>	Điều kiện tự nhiên	<b>7</b>
<b>2</b>	Điều kiện xã hội	<b>10</b>
<b>3</b>	Tình hình phát triển kinh tế - xã hội	<b>12</b>
<b>4</b>	Cơ sở hạ tầng	<b>16</b>
<b>5</b>	Định hướng phát triển Kinh tế - xã hội giai đoạn 2020 - 2025	<b>20</b>
<b>6</b>	Các sản phẩm nông sản Chủ lực, đặc trưng tỉnh Bắc Giang	<b>23</b>
<b>7</b>	Danh lam thắng cảnh Tỉnh Bắc Giang	<b>26</b>



Công viên Hoàng Hoa Thám, TP Bắc Giang

# Content



Công viên Ngô Gia Tự, TP Bắc Giang

<b>1</b>	Natural conditions	<b>39</b>
<b>2</b>	Social conditions	<b>42</b>
<b>3</b>	Socio-economic development	<b>44</b>
<b>4</b>	Infrastructure	<b>48</b>
<b>5</b>	Socio-economic development Orientation in 2020 - 2025 period	<b>52</b>
<b>6</b>	Key and typical agricultural products of Bac Giang province	<b>55</b>
<b>7</b>	Beautiful landscapes	<b>58</b>



# Lời ngỏ

Từ Thủ đô Hà Nội, theo Quốc lộ 1 về phía Bắc 50km là tới trung tâm của tỉnh Bắc Giang. Tỉnh Bắc Giang nằm ở khu vực Đông Bắc bộ, là vùng chuyển tiếp giữa khu vực miền núi phía Bắc với đồng bằng Sông Hồng, địa hình đa dạng, đồi núi xen lẫn thung lũng và đồng bằng.

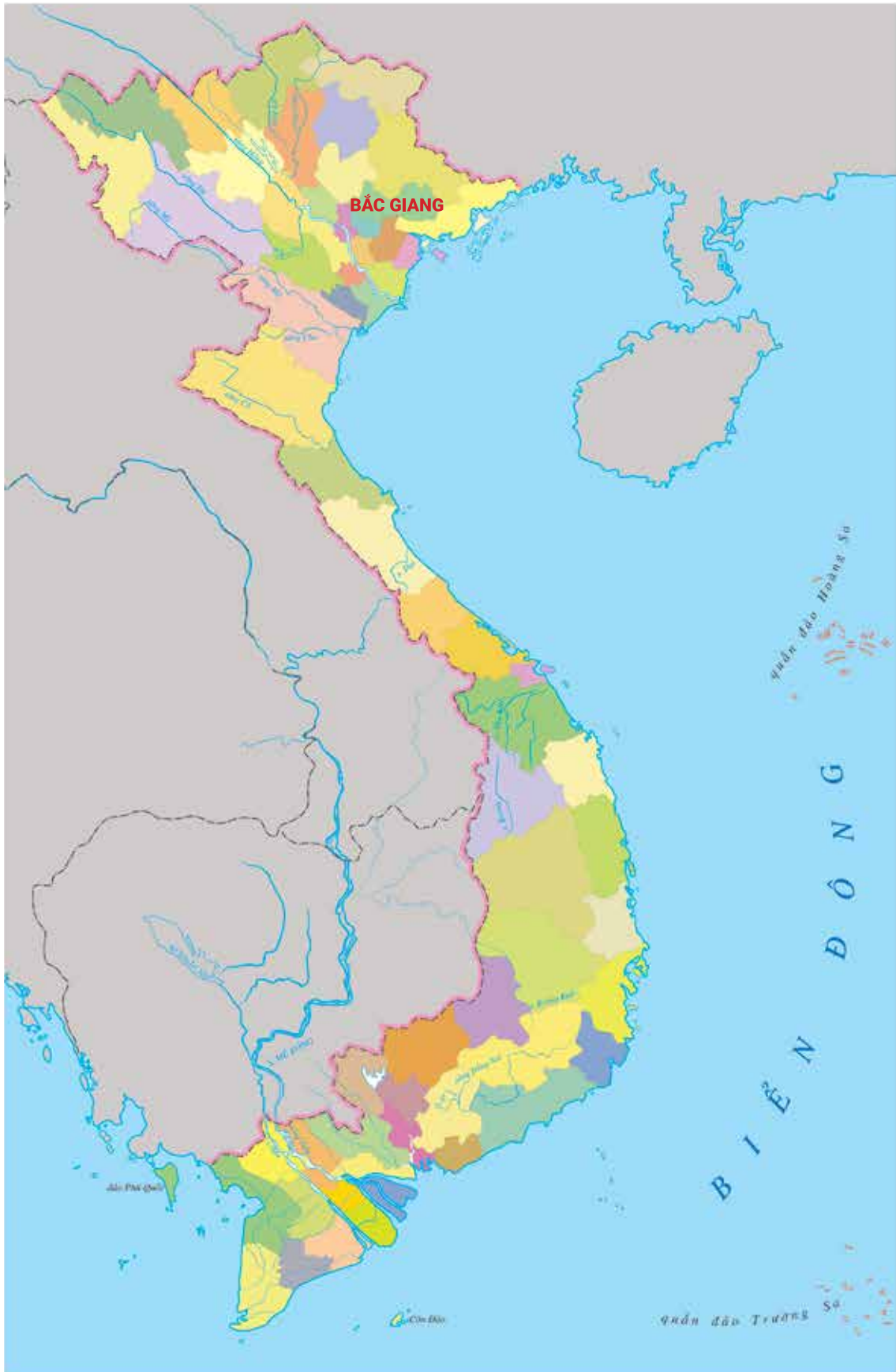
Tỉnh Bắc Giang nằm trong vùng trọng điểm kinh tế của phía Bắc, gần với các đô thị lớn như Hà Nội, Hải Phòng, Quảng Ninh. Hệ thống giao thông thuận lợi với đường bộ, đường thủy và đường sắt kết nối tỉnh với các trung tâm kinh tế, sân bay, cửa khẩu và cảng biển quốc tế.

Với điều kiện khí hậu thuận lợi, địa chất ổn định, đất đai màu mỡ, vùng đất này sớm trở thành cái nôi phát triển văn hóa Kinh Bắc, kết tinh của văn hóa Việt Nam. Người Bắc Giang cần cù, sáng tạo, cởi mở, chân thành. Trải qua lịch sử nghìn năm dựng nước và giữ nước, Bắc Giang hiện nay vẫn lưu giữ nhiều di sản văn hóa truyền thống đặc sắc, trong đó có nhiều di sản được vinh danh là di sản văn hóa thế giới, bảo vật quốc gia, di sản đặc biệt cấp quốc gia.

Phát huy truyền thống, khai thác thế mạnh địa phương, trong những năm qua, tỉnh Bắc Giang đã có những bước phát triển mới. Cơ cấu kinh tế của tỉnh dần chuyển dịch theo hướng hiện đại, tỷ trọng công nghiệp, dịch vụ trong nền kinh tế tăng theo từng năm. Tỉnh chú trọng thực hiện đồng bộ các giải pháp thu hút đầu tư, xúc tiến thương mại, du lịch, cải thiện môi trường đầu tư, kinh doanh hỗ trợ doanh nghiệp phát triển. Bên cạnh đó, công tác giáo dục, đào tạo nghề và giới thiệu việc làm, chăm sóc sức khỏe nhân dân, bảo tồn và phát huy các giá trị văn hóa cũng được quan tâm và đạt nhiều thành tựu.

Ấn phẩm “Bắc Giang Hội nhập và Phát triển” mong muốn giới thiệu với quý độc giả hình ảnh tổng quan của tỉnh Bắc Giang giàu truyền thống, đang trên đà hội nhập và phát triển mạnh mẽ.

BAN BIÊN TẬP



# 1. Điều kiện *Tự nhiên*

## *Bản đồ hành chính tỉnh Bắc Giang*



### **Vị trí địa lý:**

- » Tỉnh Bắc Giang thuộc khu vực Đông Bắc Việt Nam, trong quy hoạch vùng thủ đô Hà Nội
- » Diện tích 3.843,95 km<sup>2</sup>
- » Phía Bắc giáp tỉnh Lạng Sơn
- » Phía Nam giáp các tỉnh Bắc Ninh, Hải Dương
- » Phía Đông giáp tỉnh Quảng Ninh
- » Phía Tây giáp Thủ đô Hà Nội và tỉnh Thái Nguyên
- » Cách Trung tâm Hà Nội: 50km
- » Cách sân bay quốc tế Nội Bài: 50km
- » Cách cảng Hải Phòng và Quảng Ninh: 130km
- » Cách cửa khẩu Quốc tế Hữu Nghị: 110km







### Địa hình

Trung du và miền núi có đồng bằng xen kẽ, có nền địa chất tốt



### Khí hậu

- Nhiệt đới gió mùa.
- Nhiệt độ trung bình 23 - 24°C
- Độ ẩm không khí trung bình 83%.
- Lượng mưa trung bình 1.400-1500mm/năm.



### Tài nguyên đất

- Tổng diện tích tự nhiên: gần 385 nghìn ha
- Đất nông nghiệp: 275,7 nghìn ha (71,64%)
- Đất phi nông nghiệp: 92,8 nghìn ha (24,12%)
- Đất chưa sử dụng: 16,3 nghìn ha (4,24%)



### Tài nguyên nước

- Sông: Sông Thương, Sông Cầu và Sông Lục Nam
- Hồ: Hồ Cẩm Sơn; Khuôn Thần, Khe Chảo, Suối Mỡ, Suối Nứa...
- Nước ngầm 920 nghìn m<sup>3</sup>/ngày đêm



### Tài nguyên rừng

- 145 nghìn ha đất lâm nghiệp
- Rừng nguyên sinh: Khe Rỗ, Tây Yên Tử  
50% là rừng sản xuất có giá trị kinh tế lớn



### Tài nguyên khoáng sản:

- Than đá 114 triệu tấn
- Quặng sắt 500 nghìn tấn
- Quặng đồng 100 nghìn tấn
- Quặng barit 600 nghìn tấn

Bắc Giang có điều kiện tự nhiên phong phú

## 2. ĐIỀU KIỆN *Hà hội*

### Lịch sử

- Thời các vua Hùng, Bắc Giang thuộc bộ Vũ Ninh của nước Văn Lang
- Thời Đinh (968-980) và tiền Lê (980-1009) thuộc huyện Long Biên
- Thời Lý - Trần thuộc lộ Bắc Giang
- Thời Hậu Lê thuộc thừa tuyên Kinh Bắc, sau đổi thành trấn Kinh Bắc, trấn Bắc Ninh
- Thời Nguyễn, năm Minh Mạng thứ 2 (1821), Bắc Giang thuộc phủ Thiên Phúc, năm 1831, đổi tên thành tỉnh Bắc Ninh.
- Ngày 10/10/1895 tỉnh Bắc Giang được thành lập trên cơ sở hai phủ Đa Phúc và Lạng Giang.
- Ngày 27/10/1962, tỉnh Bắc Giang sáp nhập với tỉnh Bắc Ninh trở thành tỉnh Hà Bắc.
- Ngày 01/01/1997, tỉnh Bắc Giang được tái lập.





Liên chợ quan họ



### Dân cư (năm 2020)

- Dân số: 1.841.624 người
- Mật độ dân số: 472.7 người/km<sup>2</sup>
- 06 dân tộc, trong đó người Kinh chiếm đa số
- Dân số đô thị: 18.13%; dân số nông thôn 81.87.%
- Số người trong độ tuổi lao động: 1.138.104 người
- Tỷ lệ lao động qua đào tạo chiếm 19.8 %



### Văn hóa (năm 2020)

- 05 di sản văn hóa được UNESCO công nhận: Mộc bản chùa Vĩnh Nghiêm; Dân ca Quan họ; Ca trù; Tín ngưỡng thờ Mẫu Tam phủ của người Việt; Thực hành Then của người Tày, Nùng, Thái ở Việt Nam
- 03 bảo vật quốc gia
- 2527 di tích lịch sử văn hóa, trong đó: 05 di tích, cụm di tích lịch sử đặc biệt cấp quốc gia; hơn 700 di tích cấp quốc gia; hơn 100 di tích cấp tỉnh
- 500 lễ hội truyền thống



### Giáo dục và Đào tạo (năm 2020)

- 250 trường mầm non
- 220 trường tiểu học
- 209 trường THCS, 25 trường TH&THCS
- 37 trường THPT công lập và 11 trường THPT ngoài công lập
- 09 trung tâm giáo dục đào tạo nghề
- 01 trường Đại học
- 03 trường Cao đẳng
- 06 trường Trung cấp và 93 cơ sở dạy nghề
- Phổ cập giáo dục tiểu học mức độ 3 đạt 100%
- Tỷ lệ học sinh đỗ tốt nghiệp THPT đạt trên 99,14%.



### Y tế (năm 2020)

- 17 bệnh viện công lập và đa khoa cấp tỉnh
- 07 bệnh viện tư nhân
- 10 trung tâm y tế cấp huyện
- Số giường bệnh trên 10.000 dân là: 27
- Tỷ lệ người dân có thẻ bảo hiểm y tế: 99%

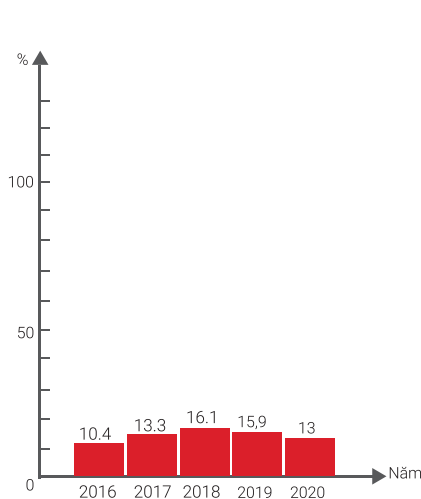
### 3. TÌNH HÌNH PHÁT TRIỂN

# Kinh tế - Xã hội

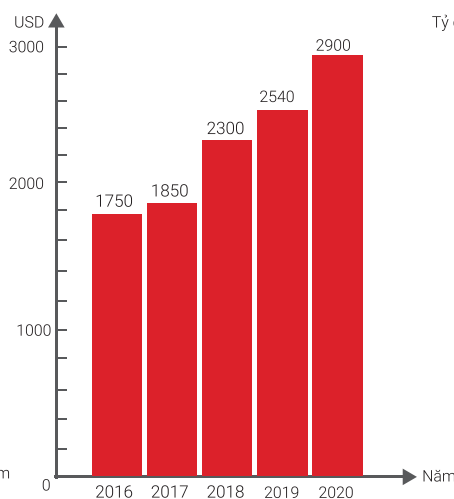


Công viên Hoàng Hoa Thám, TP. Bắc Giang

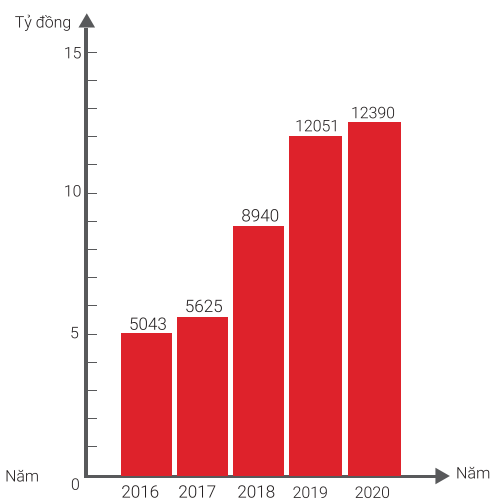
#### ► Các chỉ số phát triển kinh tế - xã hội:



Tốc độ tăng trưởng kinh tế trung bình



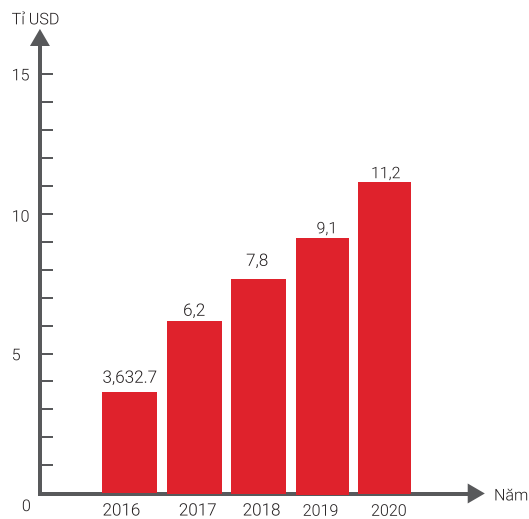
GRDP bình quân đầu người



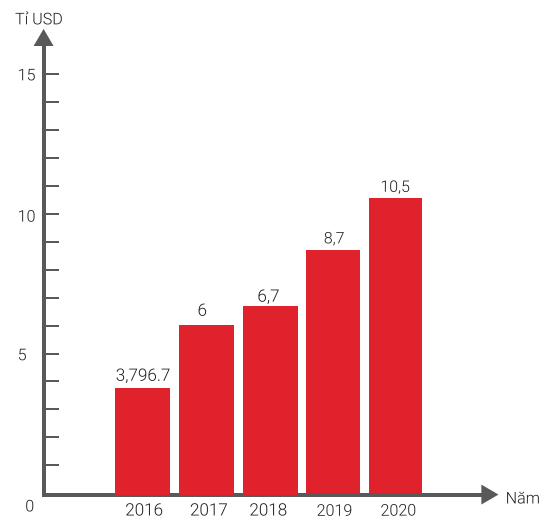
Thu ngân sách nhà nước



Một góc TP. Bắc Giang



Tổng kim ngạch xuất khẩu

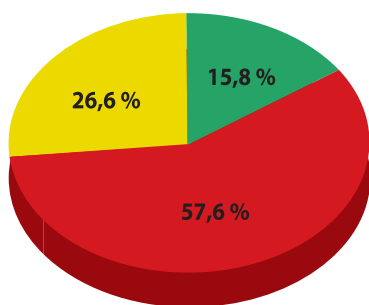


Tổng kim ngạch nhập khẩu

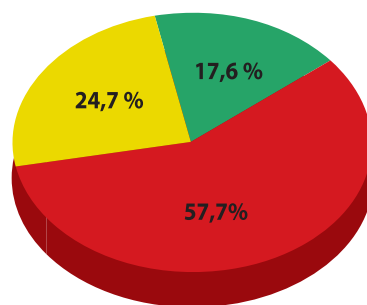


Cánh đồng lúa thơm Yên Dũng

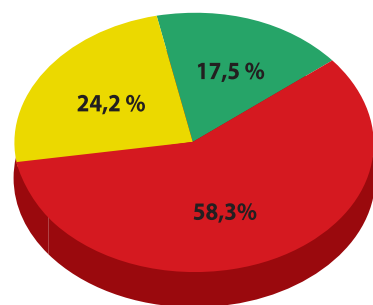
### ► Cơ cấu kinh tế



2019



2020



2016-2020

- Nông - lâm, thủy sản
- Công nghiệp - Xây dựng
- Dịch vụ



Làng nghề



Công nhân hãng may sản xuất



# 4. Cơ Sở Hạ Tầng







Thành phố Bắc Giang từ trên cao



### Giao thông:

- **Đường bộ:** Cao tốc Hà Nội - Bắc Giang - Lạng Sơn; đường vành đai 4 Hà Nội; quốc lộ 17, 18, 37 và hệ thống đường tỉnh, huyện, liên thôn, liên xã
- **Đường sắt:** 2 tuyến Hà Nội - Bắc Giang - Lạng Sơn; Hà Nội - Bắc Giang - Quảng Ninh
- **Đường sông:** Sông Cầu, Sông Thương và Sông Lục Nam thuộc hệ thống sông Thái Bình với 03 cảng thủy nội địa (Quang Châu, Đồng Sơn và Trí Yên)



### Hạ tầng điện, nước, viễn thông:

- 100% các xã có điện, 01 trạm biến áp 500kV, 03 trạm 220kV, 13 trạm 110kV
- 02 nhà máy cấp nước sạch công suất 25.000 - 50.000m<sup>3</sup>/ngày đêm và nhà máy cấp nước tại các huyện
- 90% dân số thành thị được cấp nước sạch, 98% dân số nông thôn được sử dụng nước hợp vệ sinh (2020)
- 100% các xã kết nối được với mạng viễn thông, 1.292 trạm thu phát sóng (BTS)



### Thương mại dịch vụ:

- 02 Siêu thị và hệ thống cửa hàng tiện ích
- 10/10 huyện, thành phố có trung tâm thương mại
- 18 chi nhánh ngân hàng thương mại
- 02 khách sạn 4 sao
- 01 sân golf



### Hạ tầng công nghiệp:

- 06 khu công nghiệp tổng diện tích 1.310,4 ha; 43 cụm công nghiệp trên địa bàn 10 huyện, thành phố, tổng diện tích 1.468 ha
- 3 KCN được phê duyệt mới: KCN Yên Lư (377ha), KCN Yên Sơn - Bắc Lũng (300ha), KCN Tân Hưng (105,3ha)
- 3 KCN được phê duyệt mở rộng: KCN Quang Châu (tăng 90ha), KCN Hòa Phú (tăng 85ha), KCN Việt Hàn (tăng 148ha)

# CÁC KHU CÔNG NGHIỆP TẠI BẮC GIANG

## ► Khu công nghiệp Đình Trám

**Địa chỉ:** Xã Hoàng Ninh, huyện Việt Yên, tỉnh Bắc Giang

**Điện thoại:** +84 204 3575757

**Vị trí:** Nằm giữa cao tốc CT.03, Quốc lộ 1A cũ, Quốc lộ 37 chạy qua. Cách Thành phố Bắc Giang 10 km, cách thủ đô Hà Nội 40 km, cách sân bay quốc tế Nội Bài 40 km, cách Cảng Hải Phòng 110 km, cách cửa khẩu Hữu Nghị Quan 120 km.

**Diện tích:** 127 ha **Tỷ lệ lấp đầy:** 100%

**Loại hình khu công nghiệp:** Đa ngành

**Cơ sở hạ tầng khu công nghiệp:** Khu công nghiệp được đầu tư bằng vốn ngân sách nhà nước có hệ thống hạ tầng kỹ thuật hoàn chỉnh và đồng bộ: đường giao thông nội bộ, hệ thống thoát nước mưa, thu gom nước thải, Trạm xử lý nước thải tập trung 2.000 m<sup>3</sup>/ngày đêm, các dịch vụ bưu chính viễn thông, ngân hàng, hải quan, kho ngoại quan, kho bãi kiểm tra hàng hóa xuất nhập khẩu; hệ thống điện 22Kv, nước sạch từ thành phố Bắc Giang cung cấp đến chân hàng rào doanh nghiệp.

**Thuận lợi thu hút đầu tư:** Giao thông thuận tiện; Nguồn điện, nước ổn định; Giá nhân công thấp, lực lượng lao động dồi dào.

## ► Khu công nghiệp Quang Châu

**Địa chỉ:** Xã Quang Châu và xã Vân Trung, huyện Việt Yên, tỉnh Bắc Giang

**Điện thoại:** +84 204 3868888

**Vị trí:** Nằm sát cao tốc CT.03 và sông Cầu. Cách thành phố Bắc Giang 15 km, cách thủ đô Hà Nội 35 km, cách sân bay quốc tế Nội Bài 35 km, Cách cảng Hải Phòng 110 km, cách cửa khẩu Hữu Nghị Quan 125 km. Hệ thống giao thông tương đối thuận lợi cả về đường thủy, đường bộ và đường sắt.

**Diện tích hiện có:** 426 ha, quy hoạch đến năm 2030 là 516ha

**Tỷ lệ lấp đầy khoảng:** 71%

**Loại hình khu công nghiệp:** Đa ngành

**Cơ sở hạ tầng khu công nghiệp:** Khu công nghiệp được đầu tư đồng bộ, trong đó bao gồm: Đường giao thông nội bộ, hệ thống thoát nước mưa, thu gom nước thải, Trạm xử lý nước thải tập trung, Trạm điện Quang Châu 110/22KV, hệ thống cung cấp điện 22 KV; trạm cấp nước và hệ thống cung cấp nước sạch đến hàng rào doanh nghiệp; các dịch vụ bưu chính viễn thông, ngân hàng, hải quan, kho ngoại quan, dịch vụ logistics...

**Thuận lợi thu hút đầu tư:** Giao thông thuận tiện; Nguồn điện, nước ổn định; Giá nhân công thấp, lực lượng lao động dồi dào.

## ► Khu công nghiệp Song Khê - Nội Hoàng

**Địa chỉ:** Xã Song Khê, thành phố Bắc Giang và xã Nội Hoàng huyện Yên Dũng

**Điện thoại:** +84 204 3575757 (khu phía Bắc) +84 204 3766168 (khu phía Nam)

**Vị trí:** Nằm sát cao tốc CT.03. Cách Thành phố Bắc Giang 5 km, cách thủ đô Hà Nội 45 km, cách sân bay quốc tế Nội Bài 45 km, cách Cảng Hải Phòng 115 km, cách cửa khẩu Hữu Nghị Quan 115 km.

**Diện tích hiện có:** 160ha, quy hoạch đến năm 2030 là 221ha

**Tỷ lệ lấp đầy khoảng:** 92,8%

**Loại hình khu công nghiệp:** Đa ngành

**Cơ sở hạ tầng khu công nghiệp:** Hệ thống hạ tầng được đầu tư đồng bộ, trong đó bao gồm: Đường giao thông nội bộ, thoát nước mưa, thu gom nước thải, trạm xử lý nước thải tập trung, các dịch vụ bưu chính viễn thông, ngân hàng, cảng nội địa ICD, trạm điện 110/22KV, hệ thống cung cấp điện, hệ thống cung cấp nước từ nhà máy Thành phố Bắc Giang đến hàng rào doanh nghiệp.

**Thuận lợi thu hút đầu tư:** Giao thông thuận tiện; Nguồn điện, nước ổn định; Giá nhân công thấp, lực lượng lao động dồi dào.

## ► Khu công nghiệp Vân Trung

**Địa chỉ:** Xã Vân Trung, Huyện Việt Yên, tỉnh Bắc Giang

**Điện thoại:** +84 204 3661 968

**Vị trí:** Nằm sát cao tốc CT.03. Cách Thành phố Bắc Giang 10 km, cách thủ đô Hà Nội 40 km, cách sân bay quốc tế Nội Bài 40 km, cách Cảng Hải Phòng 110 km, cách cửa khẩu Hữu Nghị Quan 120 km.

**Diện tích hiện có:** 351 ha, quy hoạch đến năm 2030 là 388ha

**Tỷ lệ lấp đầy khoảng:** 100%

**Loại hình khu công nghiệp:** Công nghiệp nhẹ, công nghệ cao

**Cơ sở hạ tầng khu công nghiệp:** Được đầu tư đồng bộ, trong đó bao gồm: Hệ thống giao thông, thoát nước mưa, hệ thống cung cấp điện, Trạm cấp nước sạch, Trạm xử lý nước thải tập trung, hệ thống viễn thông, hệ thống phòng cháy chữa cháy, hệ thống đèn chiếu sáng, cây xanh; có quy hoạch xây dựng Khu nhà ở công nhân liền kề diện tích 16,7 ha.

**Thuận lợi thu hút đầu tư:** Giao thông thuận tiện; nguồn điện, nước ổn định; Giá nhân công thấp, lực lượng lao động dồi dào, hạ tầng khu công nghiệp được đầu tư đồng bộ.



Một góc KCN Đình Trám, huyện Việt Yên

## ▶ Khu công nghiệp Việt Hàn

**Địa chỉ:** Xã Tăng Tiến và xã Hồng Thái, huyện Việt Yên, tỉnh Bắc Giang

Khu công nghiệp mới được chấp thuận Dự án đầu tư

**Vị trí:** Thuộc huyện Việt Yên, nằm sát cao tốc CT.03. Cách Thành phố Bắc Giang 10 km, cách thủ đô Hà Nội 40 km, cách sân bay quốc tế Nội Bài 40 km, cách Cảng Hải Phòng 110 km, cách cửa khẩu Hữu Nghị Quan 120 km.

**Diện tích hiện có:** 50ha, quy hoạch đến năm 2030 là 238ha.

**Loại hình khu công nghiệp:** Đa ngành

**Hạ tầng kỹ thuật theo quy hoạch:** Khu công nghiệp sẽ được xây dựng hệ thống hạ tầng đồng bộ và hiện đại, đường giao thông nội bộ, thoát nước mưa, thu gom nước thải, hệ thống cung cấp điện nước, trạm xử lý nước thải và các công trình hạ tầng kỹ thuật khác...

## ▶ Khu công nghiệp Hòa Phú

**Địa chỉ:** Xã Châu Minh, xã Mai Đình và xã Hương Lâm, huyện Hiệp Hòa, tỉnh Bắc Giang

**Điện thoại:** +84 204 3586868

**Vị trí:** Nằm sát đường tỉnh lộ 295, gần Sông Cầu. Cách thành phố Bắc Giang 35 km, cách thủ đô Hà Nội 45 km, cách sân bay quốc tế Nội Bài 30 km, cách cảng Hải Phòng 120 km, cách cửa khẩu Hữu Nghị Quan 130 km

**Diện tích hiện có:** 208 ha, quy hoạch đến năm 2030 là 515ha

**Tỷ lệ lấp đầy khoảng:** 50%

**Hạ tầng kỹ thuật quy hoạch:** đồng bộ, hiện đại, văn minh, gồm: Đường giao thông, hệ thống cấp điện, cấp thoát nước, các nhà máy sản xuất, nhà kho, bến cảng, thông tin, trung tâm điều hành, nhà máy xử lý nước thải.

## ▶ Trung tâm Logistics quốc tế

**Địa chỉ:** Xã Song Khê, thành phố Bắc Giang

**Tổng diện tích lập quy hoạch:** là 71,86ha.

**Trung tâm Logistics quốc tế** thành phố Bắc Giang là đầu mối, phân phối, trung chuyển, mua sắm, lưu trữ hàng hóa kết nối giữa thủ đô Hà Nội, các đô thị khác trong Vùng Thủ đô Hà Nội với nhau và với tỉnh Lạng Sơn, các tỉnh miền núi phía Bắc cảng biển thuộc tỉnh Quảng Ninh, thành phố Hải Phòng.

## 5. ĐỊNH HƯỚNG PHÁT TRIỂN

### *Kinh Tế - Xã Hội giai đoạn 2020 - 2025*

#### ▶ Các chỉ tiêu phát triển giai đoạn 2020-2025

Tốc độ tăng trưởng kinh tế trung bình : 14-15%/năm

Cơ cấu kinh tế: công nghiệp - xây dựng: 68,4%; dịch vụ: 20,6%; nông, lâm nghiệp và thủy sản: 11%

GRDP bình quân đầu người năm 2025: 5500 - 6000 USD

Thu ngân sách trên địa bàn tăng bình quân từ 14-16%/năm

Giá trị sản xuất trên 1ha đất nông nghiệp năm 2025: 140 triệu đồng

Tỷ lệ dân số đô thị: 32,4%

Khách du lịch đến tỉnh năm 2025: đạt 3 triệu lượt người

Tỷ lệ trường đạt chuẩn quốc gia mức độ 1 đạt 96,4%, mức độ 2 đạt 21,4%

Tỷ lệ xã đạt chuẩn quốc gia về y tế: 100%

Tỷ lệ lao động qua đào tạo: 80%

Tỷ lệ dân thành thị được cấp nước sạch: 94,8%

Tỷ lệ dân nông thôn được cấp nước hợp vệ sinh: trên 80%



## Định hướng phát triển các ngành, lĩnh vực



### Công nghiệp:

Phát triển nhanh công nghiệp - xây dựng với tốc độ cao, lấy công nghiệp làm trụ cột, động lực chính thúc đẩy tăng trưởng, chuyển dịch cơ cấu kinh tế và phát triển các lĩnh vực khác. Ưu tiên phát triển công nghiệp cơ khí chế tạo, công nghiệp điện tử, công nghiệp chế biến nông sản, thực phẩm. Ngoài ra, tỉnh Bắc Giang ưu tiên thu hút các dự án sử dụng công nghệ “cao, mới, sạch, tiết kiệm”, sử dụng nhiều nguyên liệu và linh kiện phụ kiện sản xuất trong nước, có cam kết chuyển giao công nghệ, đào tạo và sử dụng nhân lực tại chỗ, có đóng góp lớn cho ngân sách tỉnh.



### Nông nghiệp:

Xây dựng nền nông nghiệp theo hướng hiện đại, bền vững, dựa trên nền tảng phát triển nông nghiệp công nghệ cao, nông nghiệp hữu cơ, nông nghiệp sạch. Phát triển vùng sản xuất nông nghiệp công nghệ cao, sản xuất vải thiều và cây ăn quả theo tiêu chuẩn GlobalGap và VietGAP; cây rau, đậu, nấm; lâm nghiệp. Tăng tỷ trọng gia cầm và lợn thịt trong chăn nuôi; tăng diện tích thủy sản đạt tiêu chuẩn vệ sinh thực phẩm. Xây dựng nông thôn mới.



### Dịch vụ:

Phát triển đa dạng các loại hình dịch vụ, trọng tâm là dịch vụ du lịch, logistics, tài chính, ngân hàng, khách sạn, bán buôn, bán lẻ, vận tải.



### Kết cấu hạ tầng, đô thị:

Xây dựng hệ thống hạ tầng đồng bộ hướng tới hiện đại, trọng tâm là giao thông, công nghiệp, đô thị, điện, thủy lợi. Phát triển thành phố Bắc Giang đô thị loại I, xây dựng đô thị thành phố theo hướng đô thị xanh - thông minh.



### Tài nguyên, khoáng sản, môi trường:

Quản lý, bảo vệ, khai thác, sử dụng tiết kiệm, hợp lý, có hiệu quả và bền vững tài nguyên trên địa bàn, nhất là tài nguyên đất. Thực hiện tốt công tác bảo vệ môi trường, chủ động ứng phó biến đổi khí hậu, góp phần phát triển bền vững; bảo đảm sự hài hòa giữa môi trường tự nhiên với môi trường xã hội ở các khu công nghiệp, đô thị, dân cư.



### Giáo dục - Đào tạo:

Nâng cao chất lượng giáo dục toàn diện, tạo chuyển biến căn bản, mạnh mẽ về chất lượng, hiệu quả giáo dục và đào tạo. Mở rộng quy mô các cơ sở dạy nghề nhằm nâng cao chất lượng dạy nghề đáp ứng yêu cầu phát triển kinh tế - xã hội của tỉnh.



### Y tế:

Nâng cao chất lượng công tác phòng bệnh và chữa bệnh; củng cố hệ thống y tế dự phòng, bảo đảm phòng, chống hiệu quả dịch bệnh, không để xảy ra dịch bệnh lớn. Tập trung quan tâm nâng cao chất lượng điều trị thật sự ở các cơ sở, các tuyến y tế, trọng tâm là tuyến tỉnh và tuyến huyện. Quan tâm đầu tư xây dựng các bệnh viện, nâng cao tỷ lệ giường bệnh, bác sĩ.



### Văn hóa, thể thao, thông tin, truyền thông:

Xây dựng đời sống văn hóa, môi trường văn hóa lành mạnh, xây dựng con người Bắc Giang phát triển toàn diện; bảo tồn và phát huy các giá trị văn hóa truyền thống. Phát triển hạ tầng và đào tạo vận động viên thể thao thành tích cao. Nâng cao chất lượng báo chí, xuất bản, phát thanh, truyền hình.



### An sinh xã hội, giảm nghèo, giải quyết việc làm:

Phát triển hạ tầng khu vực tỷ lệ hộ nghèo cao, nhân rộng mô hình sản xuất có hiệu quả tới các hộ nghèo. Phát triển ngành nghề nông thôn, hỗ trợ đào tạo nghề, thu hút đầu tư để giải quyết việc làm



*Vải thiều - Một trong những nông sản chủ lực của tỉnh Bắc Giang*

## 6. Các sản phẩm nông sản CHỦ LỰC, ĐẶC TRƯNG TỈNH BẮC GIANG



### ▶ Nông sản chủ lực

Là nông sản có số lượng lớn, có tiềm năng về thị trường, tỷ lệ dân tham gia nhiều, tận dụng tốt điều kiện tự nhiên, thân thiện với môi trường, tạo giá trị gia tăng cao; đã được cấp giấy chứng nhận về sở hữu công nghiệp dưới hình thức: Chỉ dẫn địa lý, nhãn hiệu chứng nhận, nhãn hiệu tập thể



#### Lợn:

Quy mô 2,3 triệu con.  
Sản lượng 172.000 tấn/năm.



#### Gà:

Quy mô 15 triệu con.  
Sản lượng 47.000 tấn/năm.



#### Cá:

Diện tích nuôi 12.500ha.  
Sản lượng 49.500 tấn/năm.



#### Vải thiều:

Diện tích trồng 28.100 ha.  
Sản lượng đạt 180.000 tấn/năm.  
Vải thiều Lục Ngạn 15.747 ha.  
Sản lượng 105.000 tấn/năm.  
Vải sớm Phúc Hòa 1.000 ha.  
Sản lượng 14.000 tấn/năm.



#### Cam:

Diện tích trồng 5.234,7 ha.  
Sản lượng 46.296 tấn/năm.



#### Lúa:

Diện tích khoảng 109.900 ha.  
Sản lượng khoảng 582.855 tấn/năm.



#### Rau các loại:

Tổng diện tích 22.325 ha  
Sản lượng 402.449 tấn/năm.



#### Lạc:

Tổng diện tích 9.637 ha.  
Tổng sản lượng 25.126 tấn/năm.







Sản xuất rau an toàn

## ► **Nông sản đặc trưng**

Là nông sản đã có thương hiệu, thị trường tiêu thụ ổn định, mang lại giá trị kinh tế khá, mang đặc trưng riêng của từng vùng, địa phương trong tỉnh.

**1. Chè Yên Thế:** Diện tích 428,8 ha, sản lượng 4.483 tấn/năm.

**2. Na Lục Nam:** Diện tích 1.652 ha, sản lượng 13.245 tấn/năm.

**3. Bưởi:** Diện tích 5.530 ha, sản lượng 36.640 tấn/năm.

**4. Rau cần Hoàng Lương (Hiệp Hòa):** Diện tích 516 ha, sản lượng 16.320 tấn/năm.

**5. Nấm Lạng Giang:** Tổng sản lượng 3.000 tấn/năm.

**6. Gạo thơm Yên Dũng:** Diện tích 1.300 ha, sản lượng 7.410 tấn/năm.

**7. Gạo nếp cái hoa vàng Thái Sơn (Hiệp Hòa):** Diện tích 170 ha, sản lượng 754,8 tấn/năm.

**8. Bánh đa Kế (thành phố Bắc Giang):** Sản lượng 3,2 triệu chiếc/năm.

**9. Bún Đa Mai (thành phố Bắc Giang):** Sản lượng 6.000 tấn/năm.

**10. Mỳ gạo:** Tổng sản lượng 19.000 tấn/năm.

**11. Rượu làng Vân (Việt Yên):** Sản lượng 4 triệu lít/năm.

**12. Rượu Kiên Thành (Lục Ngạn):** Sản lượng 786.000 lít/năm.

**13. Mật ong:** Tổng sản lượng 1,2 triệu lít/năm.

**14. Mây tre đan Tăng Tiến (Việt Yên):** Sản lượng 6 triệu sản phẩm các loại/năm.

## 7. DANH LAM

# Thắng Cảnh



## Chùa Vĩnh Nghiêm

**Địa chỉ: xã Trí Yên, huyện Yên Dũng, tỉnh Bắc Giang**

Chùa được xây dựng từ thời Lý (khoảng thế kỷ XI, XII) nằm ở ngã 3 sông Lục Đầu Giang và dãy Nham Biền. Đến thế kỷ XIII, chùa là trung tâm Phật giáo của Thiên phái Trúc Lâm.

Chùa có kiến trúc độc đáo, đặc trưng của chùa Việt, gồm chùa Hộ, tòa Thiêu Hương, chùa Phật, nhà Tổ đệ nhất, gác chuông và nhà Tổ đệ nhị

Chùa Vĩnh Nghiêm lưu giữ bộ mộc bản kinh Phật với 3.050 bản khắc gỗ. Mộc bản kinh Phật chùa Vĩnh Nghiêm đã được UNESCO công nhận là di sản tư liệu thuộc chương trình Ký ức thế giới khu vực Châu Á Thái Bình Dương

# Chùa Bồ Đà

**Địa chỉ: thôn Thượng Lát, xã Tiên Sơn, huyện Việt Yên, tỉnh Bắc Giang**

Chùa được xây dựng từ thế kỷ XI, được xây dựng quy mô như ngày nay từ thế kỷ XVIII. Chùa là trung tâm đào tạo tăng đồ của Thiền phái Lâm Tế.

Chùa có kiến trúc độc đáo theo kiểu “nội thông, ngoại bế” với gần 100 gian liên hoàn, tường đất rêu phong cổ kính. Chùa lưu giữ gần 2000 mộc bản in kinh Phật được công nhận là bảo vật quốc gia. Chùa Bồ Đà nổi tiếng với khu vườn tháp gần 100 ngọn, là vườn tháp có cảnh quan đẹp và lớn nhất Việt Nam.



# Cây dã hương *Nghìn năm tuổi*

**Địa chỉ: xã Tiên Lục, huyện Lạng Giang, tỉnh Bắc Giang**

Đây là một trong hai cây Dã Hương đại thụ lớn nhất thế giới. Cây được vua Lê Cảnh Hưng phong cho là “Quốc chúa đô mộc Dã Đại Vương” (cây Dã lớn nhất nước); được ghi tên, in ảnh trong cuốn Từ điển bách khoa Larousse của Pháp và giới thiệu ảnh tại hội chợ Maseille (Pháp) năm 1932; được trường Viễn Đông Bác cổ (nay là bảo tàng Lịch sử Việt Nam) xếp hạng là cây cổ thụ quý hiếm của Việt Nam.





## SUỐI MỠ

---

**Địa chỉ: xã Nghĩa Phương, huyện Lục Nam, tỉnh Bắc Giang**

Suối Mỡ chảy quanh co từ thung lũng Huyện Đình, Yên Tử. Đây là một điểm nhấn trong hành trình du lịch Tây Yên Tử. Do cấu tạo địa chất, dòng suối tạo nên những thác lớn nhỏ và những bồn tắm thiên nhiên. Quần thể đền Hạ - Trung - Thượng ở Suối Mỡ gắn liền với tục thờ Thánh Mẫu thượng ngàn Quế Mị Nương. Lễ hội Đền Suối Mỡ được tổ chức tháng 4 âm lịch.

# Hồ Khuôn Thần - Hồ Cẩm Sơn

---

**Địa chỉ: huyện Lục Ngạn, tỉnh Bắc Giang**

Hồ Khuôn Thần có diện tích 140ha, mặt nước trong xanh, tĩnh lặng với 5 đảo nhỏ. Bao quanh hồ là màu xanh của rừng thông và các trang trại cây ăn quả. Người dân nơi đây còn lưu giữ nét đẹp văn hóa của các dân tộc thiểu số như Sán Chí, Cao Lan, Tày, Nùng.

Hồ Cẩm Sơn có diện tích 6.250ha, chiều dài 25km, nơi rộng nhất là 7km, là hồ tự nhiên lớn thứ 2 của Việt Nam. Hồ tạo nên 1 vùng tiểu khí hậu ôn hòa, dịu mát. Ngoài khai thác du lịch, hồ còn đem lại nguồn lợi thủy sản lớn cho người dân địa phương.





## *Rừng nguyên sinh Khe Rỗ*

**Địa chỉ: xã An Lạc, huyện Sơn Động, tỉnh Bắc Giang**

Rừng nguyên sinh Khe Rỗ có diện tích 7.135ha là khu rừng nguyên sinh điển hình của vùng Đông Bắc Việt Nam. Rừng là nơi sinh tồn của 786 loài thực vật, 51 loài động vật (trong đó có 43 loài quý hiếm ghi trong sách đỏ). Đây là nơi thích hợp cho các loại hình du lịch sinh thái kết hợp tìm hiểu văn hóa cộng đồng các dân tộc.

# Thành cổ Xương Giang

## Đền thờ Xương Giang

**Địa chỉ: Phường Xương Giang, thành phố Bắc Giang, tỉnh Bắc Giang**

Thành được xây đắp từ năm 1407 với diện tích khoảng 27ha. Chân thành xây bằng đá hộc và gạch vồ rộng 16m, tường thành đắp đất rộng 6-7m. Đây là nơi ghi dấu trận đại thắng 10 vạn quân Minh của nghĩa quân Lam Sơn (1427).

Trên nền thành cổ, năm 2017, đền Xương Giang đã được xây dựng nhằm thể hiện sự tôn kính, ghi nhớ công ơn của các bậc tiền nhân đã có công giữ nước. Đền Xương Giang được xây dựng với quy mô 10ha, gồm các công trình kiến trúc kết hợp giữa đá và gỗ uy nghi, bao quanh bởi các khuôn viên cây xanh.





# Di tích khởi nghĩa Yên Thế

**Địa chỉ: Thị trấn Cầu Gồ, huyện Yên Thế, tỉnh Bắc Giang**

Gồm đồn chính Phồn Xương, các đồn phụ Am Đông, Trại Cọ, Hồ Lầy, công sự Tổ Cú, đồn phụ Cả Can, đồn Hà Triều Nguyệt bao quanh trên địa bàn hai xã Phồn Xương và Tân Hiệp, xây dựng năm 1894-1895. Khu vực này ghi dấu cuộc đấu tranh chống thực dân Pháp của Nghĩa quân Yên Thế do thủ lĩnh áo vải Hoàng Hoa Thám chỉ huy cuối thế kỷ XIX. Tại khu di tích còn có nhà Bảo tàng lưu giữ các di vật của cuộc khởi nghĩa và anh hùng Hoàng Hoa Thám.



# *Khu du lịch tâm linh sinh thái Tây Yên Tử*

**Địa chỉ: Thị trấn Tây Yên Tử, huyện Sơn Động, tỉnh Bắc Giang**

Tây Yên Tử là con đường hành hương của Đức Phật Hoàng Trần Nhân Tông để đến non thiêng Yên Tử, lập nên Thiền phái Trúc Lâm Yên Tử

Khu du lịch tâm linh - sinh thái Tây Yên Tử có tổng diện tích 13,8 ha, bao gồm 4 cụm chùa độc lập: chùa Trình, chùa Hạ (chùa Phật Quang), chùa Trung, chùa Thượng (chùa Kim Quy), các điểm chùa có độ cao từ 145m đến gần 1.000m, kết nối với chùa Đồng, tượng Phật hoàng Trần Nhân Tông trên đỉnh Yên Tử. Công trình được xây dựng năm 2014 và dự kiến hoàn thành vào năm 2025. Đến nay, các hạng mục trong giai đoạn 1 đã cơ bản được hoàn thiện, gồm: Chùa Thượng, chùa Hạ, tuyến cáp treo số 1 từ ga chùa Hạ lên ga chùa Thượng; khu vực quảng trường trung tâm; nhà hàng ven suối; cầu cảnh quan sang chùa Hạ và một số hệ thống hạ tầng phụ trợ khác...

Khu du lịch tâm linh - sinh thái Tây Yên Tử hình thành nhằm kết nối hệ thống danh lam thắng cảnh của tỉnh Bắc Giang với Quảng Ninh tạo thành tuyến liên kết phát triển du lịch. Lễ hội Tây Yên Tử được tổ chức vào tháng Giêng âm lịch hàng năm



# Thiền viện Trúc Lâm Phương Hoàng

**Địa chỉ: xã Nham Biên, huyện Yên Dũng, tỉnh Bắc Giang**

Đây là một công trình văn hóa kiến trúc nghệ thuật được xây dựng nhằm góp phần bảo tồn, phát huy những giá trị phi vật thể của Thiền phái Trúc Lâm Yên Tử và đánh thức tiềm năng loại hình du lịch văn hóa tâm linh ở khu vực núi Nham Biên. Thiền viện Trúc Lâm Phương Hoàng sẽ là điểm du lịch văn hóa, đáp ứng nhu cầu sinh hoạt văn hóa tâm linh tín ngưỡng của nhân dân, qua đó lưu giữ và phát huy những giá trị văn hóa của tiền nhân và nối tiếp các tư tưởng của dòng thiền Trúc Lâm. Đồng thời đây sẽ là điểm dừng chân cho du khách trước khi đến với các khu, điểm văn hóa tâm linh trong vùng như Đền Kiếp Bạc, chùa Vĩnh Nghiêm và non thiêng Yên Tử...

