



# 北江

一体化发展



## I. 自然-社会条件

03

- 1. 自然条件 6
- 2. 社会条件 10

## II. 经济-社会发展状况

15

- 1. 经济-社会发展指数 16
- 2. 经济机构 18
- 3. 融入国际 19
- 4. 基础设施 20

## III. 至2030年经济-社会发展方向，至2050年愿景北江省规划

26

- 1. 本省至2030年的发展目标 27
- 2. 至2050年的发展愿景 31

## IV. 四，旅游区、旅游景点和OCOP产品

32

- 1. 旅游区、旅游点 33
- 2. 北江省的OCOP 产品 41

# 北江省



## 自然-社会条件





THÁI NGUYÊN LANG SƠN

VINH PHUC

HÀ NỘI

BẮC GIANG

BẮC NINH

HẢI DƯƠNG

QUẢNG NINH

HẢI PHÒNG

quần đảo Hoàng Sa

B I Ê N Đ Ō N G

đảo Phú Quốc

Côn Đảo

quần đảo Trường Sa



## 地理位置:

北江省位于越南东北地区，属于河内首都规划区内。

面积：3,895km<sup>2</sup>

北边邻谅山省

南边邻北宁、海阳省

东边邻广宁省

西边邻河内首都和太原省

距河内市中心：50公里

距内排国际机场：50公里

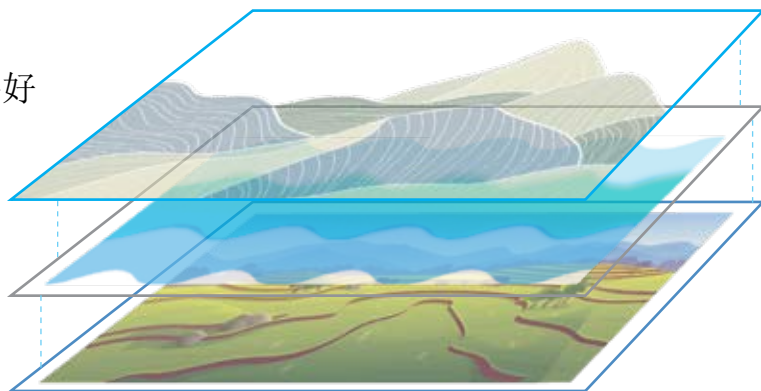
距海防港口和广宁港口：130公里

距友谊关关口：110公里

# 1. 自然条件


## 地形:

中游地区与山区有平原交替，地质条件好



## 气候:

气候: 热带季风



平均温度: **23 - 24°C**



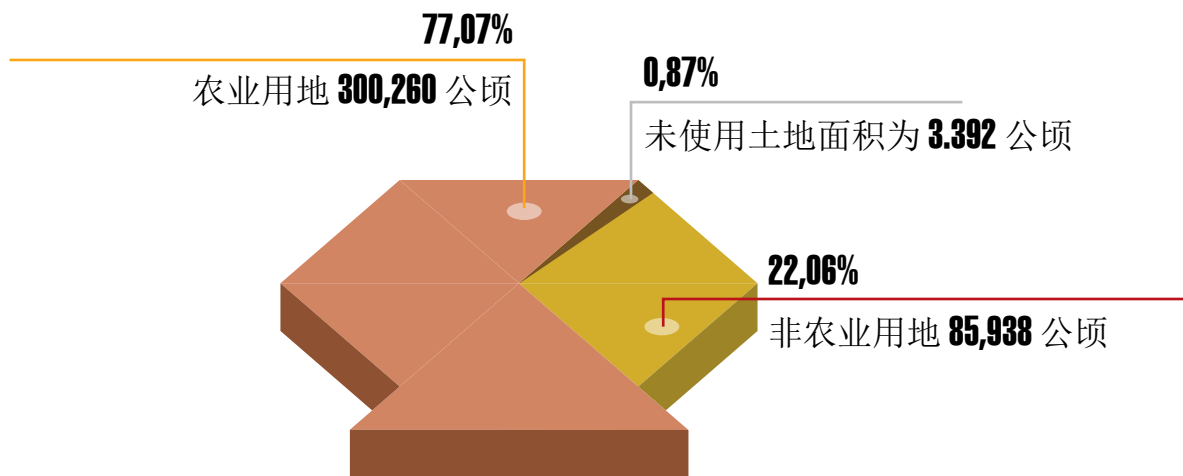
平均空气湿度为 **83%**



平均降雨量为 **1.400 - 1.500 mm/年**

## 土地资源


自然地总面积近 **389,589** 公顷



## 水资源

分布在三大河流：湄江、沧江、陆南江

水的总流量约为 **67.271** 亿m<sup>3</sup>/年



约有 **273** 座水坝、  
水库、总流量约为 **5** 亿m<sup>3</sup>

开采总储量约 **569,000** m<sup>3</sup>/日



## 森林资源

林业面积为 **160,696** 公顷

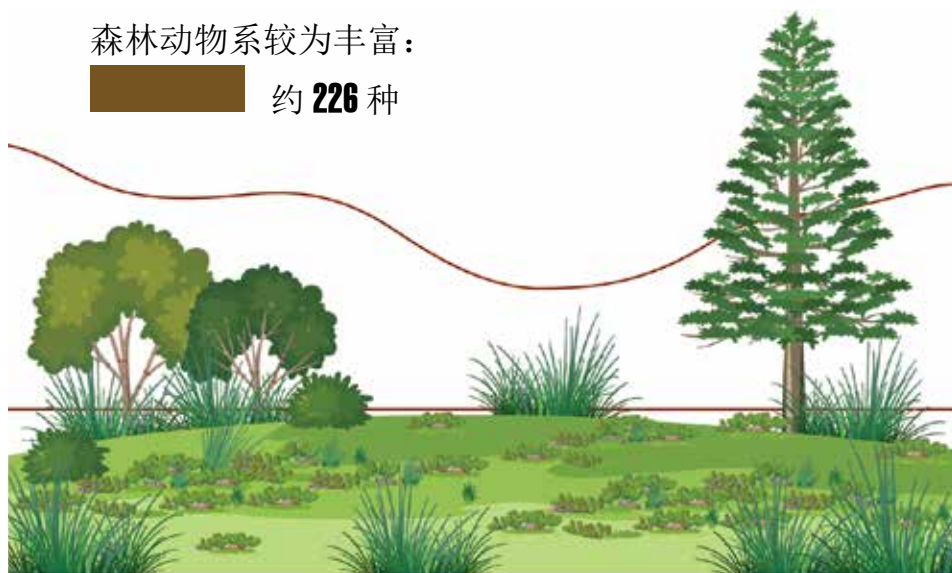
森林植物系丰富：

 **276** 种木树

 **452** 种药用植物

森林动物系较为丰富：

 约 **226** 种



## 矿产资源

超过 **342** 矿山和矿井



煤矿超过 **1.135** 亿吨



铁矿 **50.3** 万吨



铜矿约 **120** 万吨



重晶石矿 **56.7** 万吨

常用建筑材料矿产区域有300多个，储量超过1.5亿m<sup>3</sup>。



本省位置及本省关系地图





## 2. 社会条件

### 2.1 历史

#### ● 北江省



雄王时期

● 北江属于文朗国的武宁部



丁朝（968-980）和前黎朝（968-980）

● 属于龙边县



李朝-陈朝

● 属于北江路



后黎朝

● 属于京北乘宣 后改为京北镇、北宁镇



阮朝时期、明命第2年（1821）

● 北江属于天福府，1831年改为北宁省



1895年10月10日

● 北江省在多福府和谅江府的基础上成立



1962年10月27日

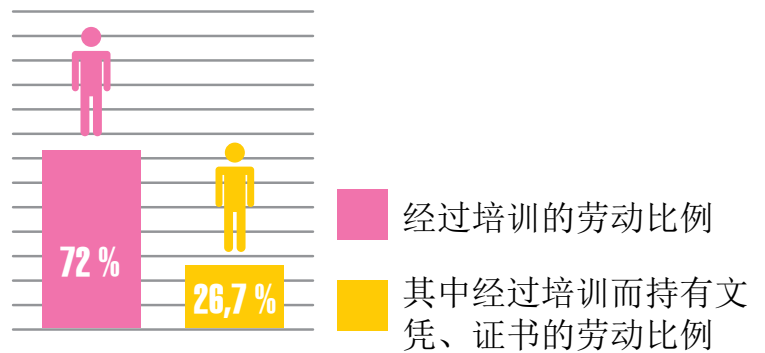
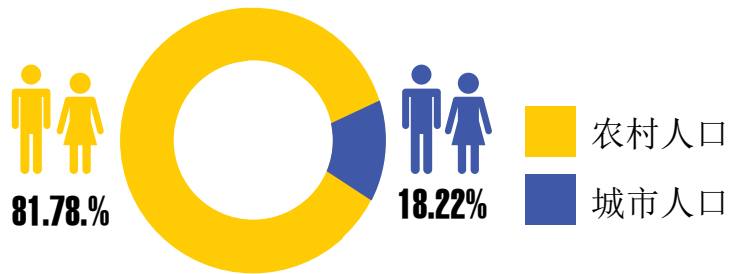


● 北江省与北宁省合并成为河北省



1997年01月01日

● 北江省再立

## 2.2 人口、劳动力（2021年）

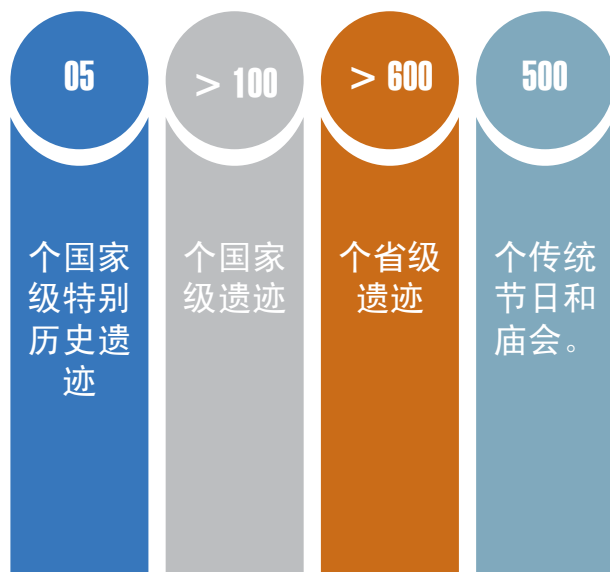




## 2.3 文化（2021年）



2,527 文化历史遗迹，包含超过 720 个遗迹获取等级，其中：



## 2.4 教育与培训（2021年）





## 2.5. 卫生（2021年）

省级多科、  
专科医院




省级中心  
(疾病控制中心和检验  
中心)



私人医院



县、市级医疗  
中心



1万人中拥有病床数量



医疗保险的持证比例

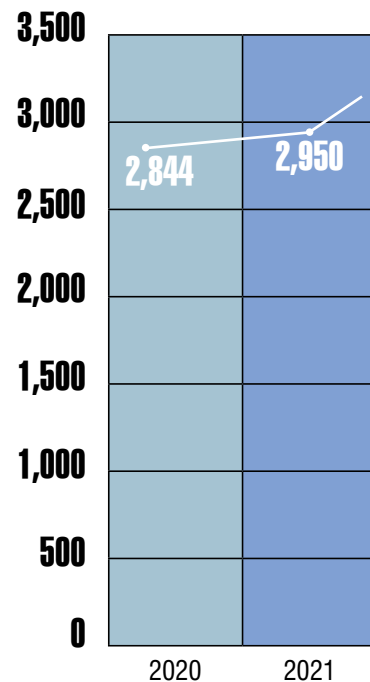
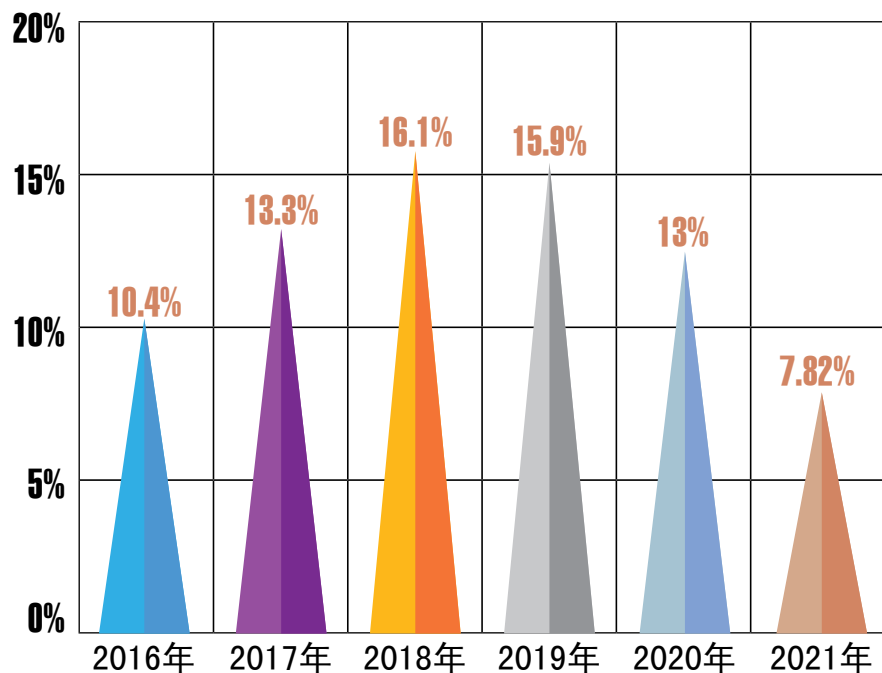


# 经济-社会发展状况

# 1. 经济-社会发展指数

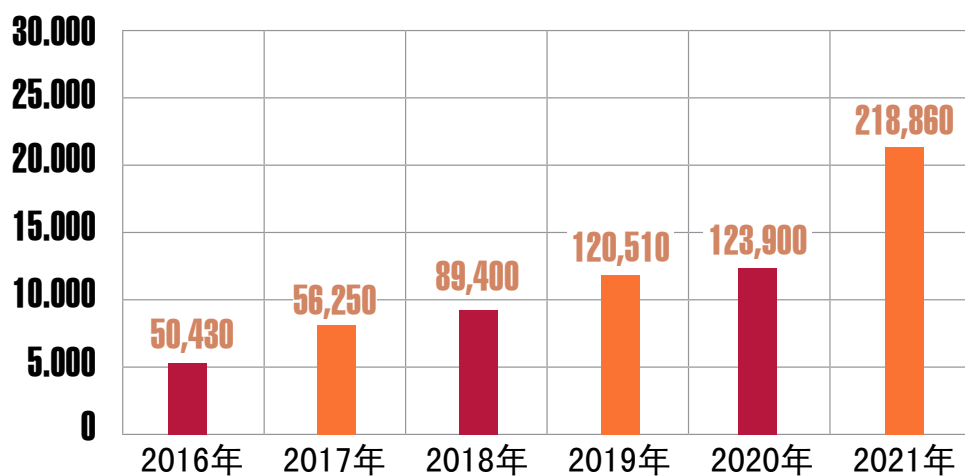
## GRDP 增长速度

## GRDP 2020年人均GRDP(USD)

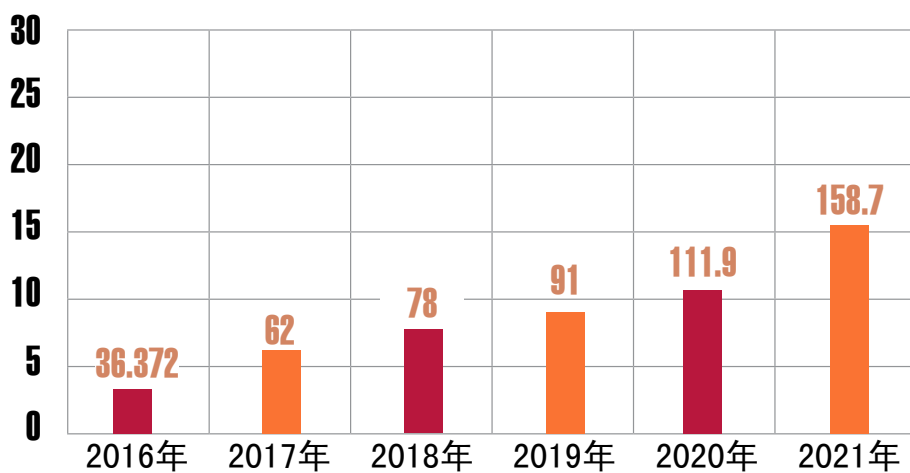




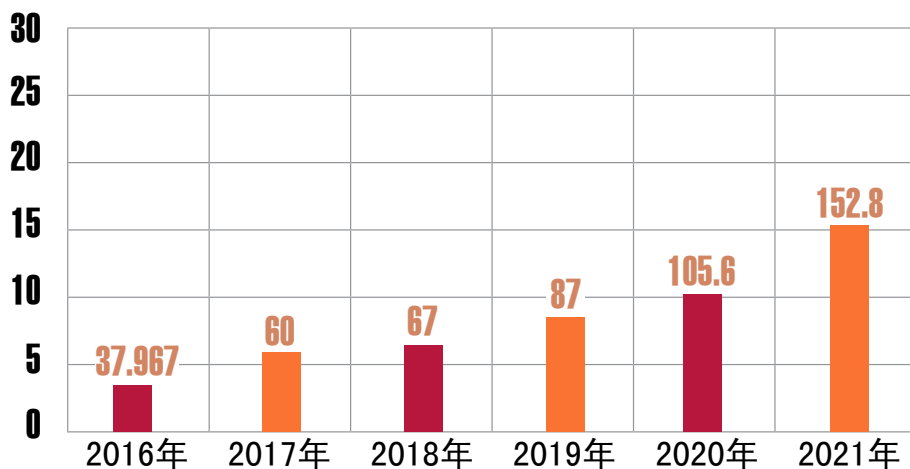
## 国家预算总收入（亿盾）



## 出口值（亿美元）



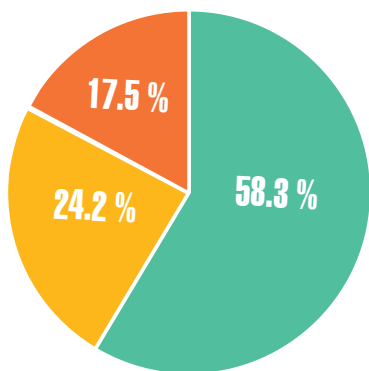
## 进口值（亿美元）



## 2. 经济机构

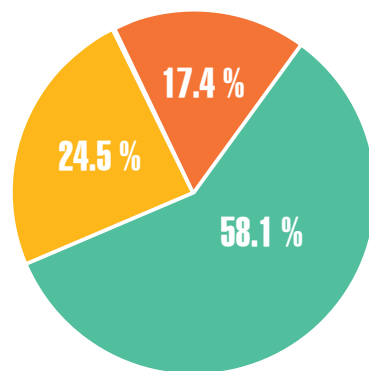


2016 - 2020 年阶段



- 农-林-水产
- 工业-建设
- 服务


2021 年



经济-社会发展现状地图

### 3. 融入国际

(数据更新到2022年7月)



**>500** 个FDI项目

**71.92** 亿美元的注册投资资金

**27** 个国家与地区投入北江

**20** 个与国际机关、组织合作的协议

**03** 个地方级合作协议（北江-赛松本省（老挝）、北江市-泰州市（中国）、北江市-西区（韩国）。

**>7.000** 外国人正在在本省居留、工作（中国5218人；韩国1308人；台湾231人；日本57人；其他国家200人）

## 4. 基础设施

### 4.1. 交通

**陆路：**河内-北江-谅山高速公路，连接河内-北江高速公路与河内-太原高速公路的河内四环道路，连接北江与北宁桂武工业区的第17号国道，去广宁、海防的第18号国道，连接北江去太原的第37号国道和连接省、县、村、社等道路系统。

**铁路：**目前，本省具有3条国家铁路线路，包括：河内-同登、市-下龙、市-刘舍。

**水路：**有3条中央管理的内地水路路线，总长度为222公里。港口、码头系统相当现代，满足为重载舟、船进行货物中转和装卸，如：亚吕港、河北肥料和化学股份有限公司港。

### 4.2. 电、水、通讯的基础设施


100%乡村有电，01座500kV、03座200kV、17座110kV变电站。电网确保足够供应生产与生活。

02家供净水厂，9个县具有净水供应工程，总功率55,000m<sup>3</sup>/日。

99.1%城市人享受净水供应，100%农村人享用符合卫生的水源。

100%各乡村均有通讯网连接，1530基站（BTS）。在各社、坊、乡镇，4G网络覆盖率达到100%。

### 4.3. 商业服务



服务发展现状地图。



## 4.4. 工业、物流基础设施

### 已成立并投入运营的工业区

#### 廷蘸工业区

地址：北宁省越安县黄宁乡

电话：+84 204 3575757

位置：位于CT.03高速公路、旧1A国道和37号国道的中间，距北江市10公里，距河内首都40公里，距内排国际机场40公里，距海防港口110公里，距友谊关关口120公里。

面积：127公顷

使用比例100%：150项有效投资项目（89项FDI、61项DDI），投资总额为4.07亿美元和18,550亿盾。劳动人数约为22,000人。

工业区类型：多行业

工业区基础设施：拥有完整和同步的技术基础设施：内部道路，供排水、污水处理系统，通讯服务、银行、海关、保税仓库、进出口货物检验仓库，22KV电力系统。

## 光州工业区

地址：北江省越安县光州乡和云中乡

电话：+84 204 3868888

位置：位于CT.03高速公路和椽江。距北江市15公里，距河内首都35公里，距内排国际机场35公里，距海防港口110公里，距友谊关关口125公里。交通系统相当顺利，包括水路、陆路和铁路。

现有面积：426公顷，至2030年规划为516公顷。

使用比例达100%：47项投资项目（40项FDI，07项DDI），投资总额为28.05亿美元和22,360亿盾。劳动人总数约49,000人。

工业区类型：多行业

工业区基础设施：拥有完整和同步的技术基础设施：内部道路，供排水、污水处理系统，通讯服务、银行、保税仓库、物流、海关。

## 双溪-内黄工业区

地址：北江市双溪乡和安勇县内黄乡

电话：+84 204 3575757（北区）+84 204 3766168（南区）

位置：靠近CT.03高速公路。距北江市5公里，距河内首都45公里，距内排国际机场45公里，距海防港115公里，距友谊关关口115公里。具有02分区：北区和南区，规划总面积为150公顷，其中：工业用地面积为110.6公顷；已赔偿、拆迁和出租的工业用地面积为107公顷；至2030年规划面积为221公顷。

使用比例约97%：有58项投资项目，其中37项FDI和21项DDI，注册总资金为3.39亿美元和18,970亿盾。劳动人数约为13,000人。

工业区类型：多行业

工业区基础设施：拥有同步投资基础设施系统，其中包括：内部交通道路，雨水排放系统，污水收集系统，污水集中处理站，邮政通讯服务，银行，ICD内地码头，110/22KV电站，供电系统，洁净水供应从北江市至企业围墙。

## 云中工业区

地址：北江省越安县云中乡

电话：+84 204 3661 968

位置：靠近CT.03高速公路。距北江市10公里，距河内首都40公里，距内排国际机场40公里，距海防港110公里，距友谊关关口120公里。

规划面积为349.5公顷，规划至2030年为388公顷。

使用比例100%：具有136个项目，其中131项FDI项目和05项DDI项目，注册投资总金额为20.87亿美元和5,070亿盾。劳动人数目前约为84,000人。

工业区类型：轻工业、高科技工业



**工业区基础设施：**拥有同步投资基础设施系统，其中包括：交通系统，雨水排放系统，供电系统，净水供应站，污水集中处理站，通讯服务，消防系统，照明系统，绿树；规划建设面积达16.7公顷的联排工人住宅区。

### 和富工业区

**地址：**北江省协和县荣明乡，枚亭乡和香林乡。

**电话：**+84 204 3586868

**位置：**靠近295号省道，接近椽江。距北江市35公里，距河内首都45公里，距内排国际机场30公里，距海防港120公里，距友谊关关口130公里。

**现有面积：**207.4公顷，规划至2030年为515公顷。

**使用比例超过80%：**具有22个项目，出租的工业用地面积约为108公顷/140公顷。投资总金额超过5亿美元，其中：14/23项目已投入使用，使用2,000劳动人。

工业区已在面积范围内投资建设同步技术基础设施。完善并投入使用功率达4000m<sup>3</sup>/日的污水处理厂和功率达4000m<sup>3</sup>/日的净水工厂。

顺利吸引投资：交通方便；电源水源稳定；人工费低，劳动力充足。

## 已成立但未投入运营的工业区

### 越韩工业区

**地址：**北江省越安县增进乡和鸿泰乡

**位置：**靠近CT.03高速公路。距北江市10公里，距河内首都40公里，距内排国际机场40公里，距海防港110公里，距友谊关关口120公里。

规划面积198公顷，正在展开第一阶段50公顷。

工业区类型：多行业

工业区即将建设同步、现代的基础设施系统，包括内部交通道路系统，供排水系统，稳定的供电系统和其他技术基础设施工程，便于吸引投资。

### 新兴工业区

地址：谅江县新兴乡和昌林乡

面积105.3公顷

工业区即将建设同步、现代的基础设施系统，包括内部交通道路系统，供排水系统，稳定的供电系统和其他技术基础设施工程，便于吸引投资。

至今已赔偿、拆迁面积超过100公顷，获得本省委第一阶段划拨土地，面积为72.6公顷，目前投资业主正在按规定完善建设许可证申请档案。

### 安阁工业区

地址：安勇县安阁乡

面积377公顷

工业区即将建设同步、现代的基础设施系统，包括内部交通道路系统，供排水系统，稳定的供电系统和其他技术基础设施工程，便于吸引投资。

现正在实施土地拆迁赔偿工作。

### 和富工业区（扩大85公顷）

已获政府总理批准项目投资主张，投资业主为Invest和富有限公司。

工业区即将建设同步、现代的基础设施系统，包括内部交通道路系统，供排水系统，稳定的供电系统和其他技术基础设施工程，便于吸引投资。

现正在实施土地拆迁赔偿工作。

## 各物流中心项目

### 国际物流中心

地址：北江市双溪乡

使用土地面积为66.69公顷

北江市国际物流中心是货物批发、中专、采购、储存之地，连接河内首都中心与河内首都其他都市，连接河内首都与谅山省、北方山区各省、广宁省、海防市的港口。

### 北江1号物流仓库中心

地址：北江省协和县和富工业区CN-11, CN-14区块

租赁土地面积：162,248m<sup>2</sup>



**项目目标：**发展厂房、仓库、办公室等有关技术基础设施工程的运行、出租、经营；为厂房、仓库、办公室等有关技术基础设施工程提供管理、营销、出租服务；出租仓库储存货物。预计2025年1月投入运营。

### 北江2号物流仓库中心

**地址：**北江省协和县和富工业区CN-12, CN-15区块。

**租赁土地面积：**170,902m<sup>2</sup>

**项目目标：**发展厂房、仓库、办公室等有关技术基础设施工程的运行、出租、经营；为厂房、仓库、办公室等有关技术基础设施工程提供管理、营销、出租服务；出租仓库储存货物。预计2025年1月投入运营。



工业发展现状地图



工业区发展现状地图



工业发展方案地图



工业区发展方案地图



**至2030年经济-社会发展方向，**

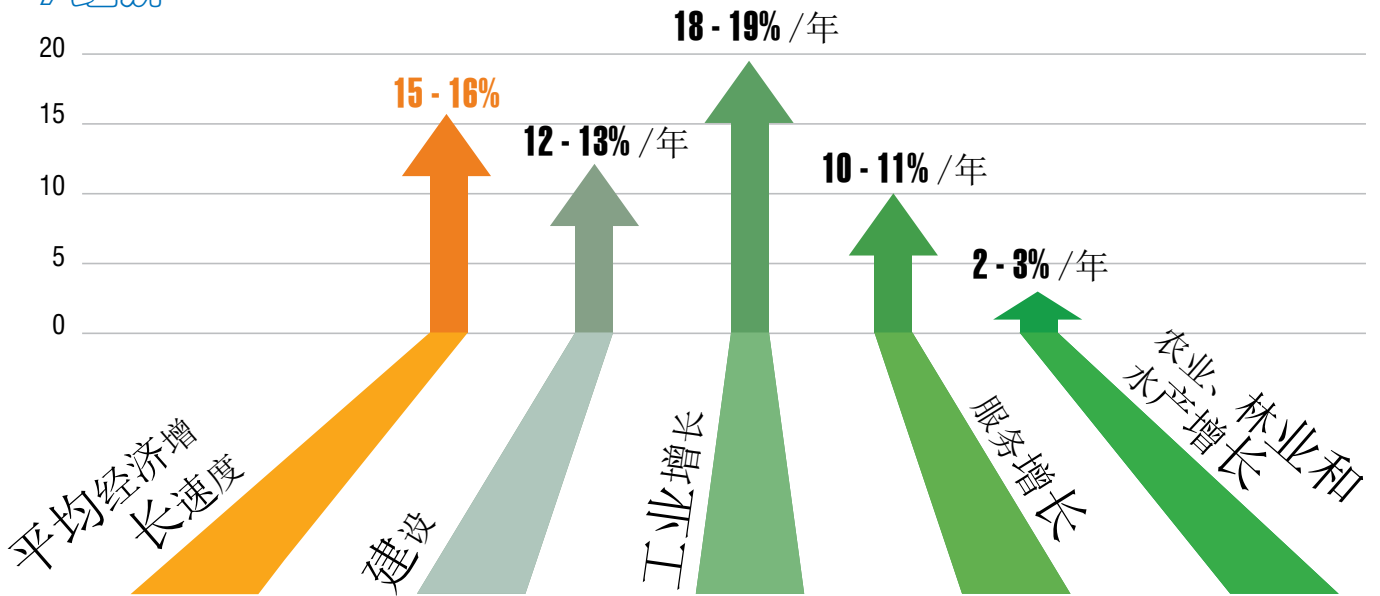
**至2050年愿景北江省规划**

# 1. 本省至 2030 年的发展目标

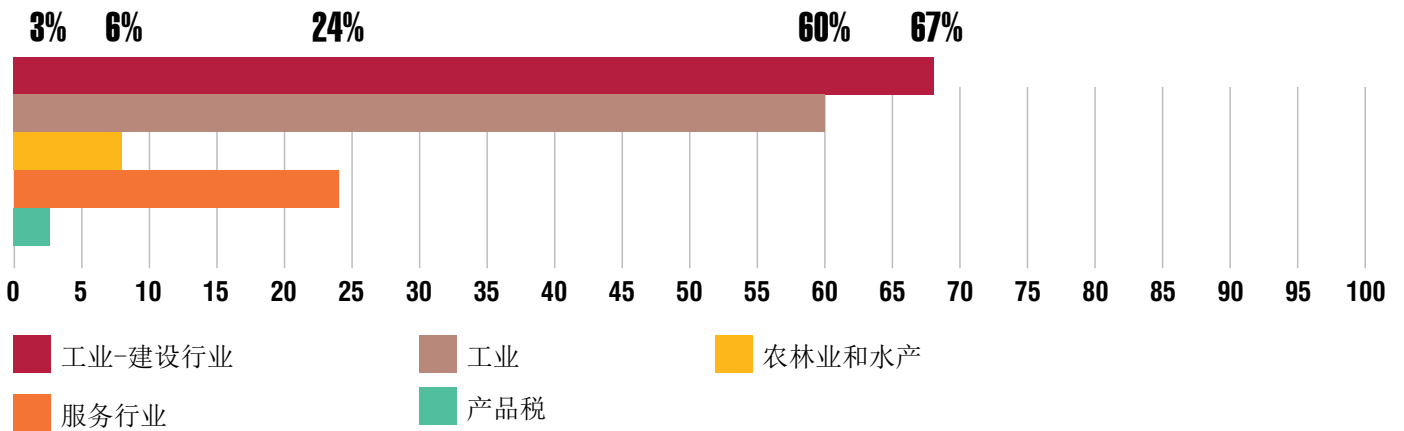
(根据2021-2030年阶段、至2050年愿景北江省规划)

## 至2030年的具体目标

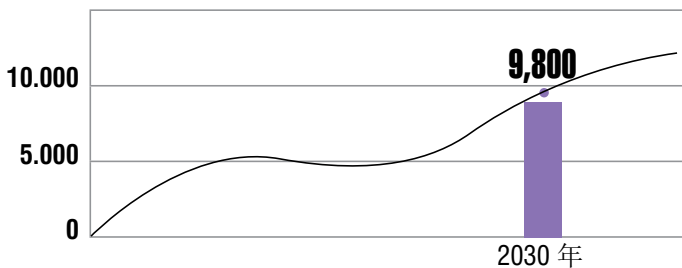
### 1) 经济



### 2030 年的经济机构



### 人均GRDP (现行价格, 美元)



- 影响2030年经济增长的全要素生产力 (TFP) 约为50%。

2021-2030年阶段的劳动生产率平均增长速度约达**13%**/年，**2030**年劳动率平均达**4.75**亿盾/劳动人（现行价格）



当地国家预算收入平均增长超过**18%**/年。



筹集投资资金发展整个社会在**2021-2030**年阶段达**150**万亿盾以上。



**2030**年游客量超过**750**万人次。

## B) 文化、社会、教育、卫生

人类发展指数  
HDI达**0.85**

符合第二程度国家标准学校比例超过**33%**

- 1万人拥有病床数量超过**40**个

贫困家庭比例平均下降**1-1.5%**/年

至**2030**年经培训的劳动者比例超过**90%**，其中持证书、文凭人数约达**35-40%**。

## C) 环保



## D) 交通、工业、都市、服务等基础设施的发展规划

- 交通基础设施:

有**04**条高速公路路线

**5**条国道

至2030年

**38**条省道

其中获得调整线路长度的省道有**7**条

规划成省道的县道有**10**条

新规划**12**条

规划**18**个内地码头

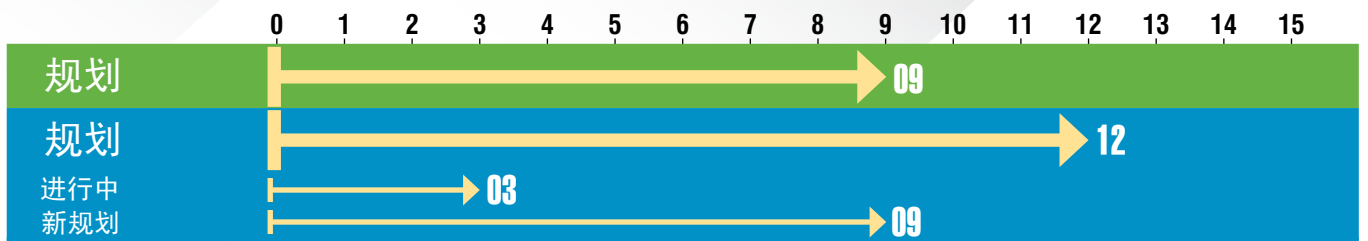
其中新规划综合码头**16**个

规划**4**个发展内陆港口ICD位置

0 1 2 3 4 5 6 7 8 9 10 11 12 13 14 15 16 17 18 19 20



- 发展服务:



- 在中心地区（北江市）、北、西、西南和东南地区规划综合服务区、物流、ICD内陆港
- 高尔夫球场与度假和娱乐综合职能区

- 发展旅游:



规划3个重点旅游区，力争成为国家级旅游区、4个成为省级旅游区

## 2. 至 2050 年的 发展愿景



# 至

2050年，北江将成为工业、现代、全面可持续发展的省份。发展绿色工业、生态工业、在集中工业区、工业群专业组织生产；服务多样、现代发展，经济机构比重日益增长；优质、有效的绿色农业。组织科学发展空间；现代、智能城镇系统；农村地区协调发展；同步基础设施系统。保留并发挥北江人民、民族文化特色。教育与培训发展；人民保健和安生社会不断改善；为人民创造更好的生活、更高的生活水平。政治、国防安全和社会秩序安全得到保障。



2021-2030年阶段、2050年愿景  
北江省规划地图



服务发展方案地图



旅游发展方案地图



**旅游区、旅游景点  
和  
OCOP产品**



## 1. 旅游区、旅游点

北江是山区省份，地形多样，又有高山，又有中游与平原交替，气候温和。此外，许多历史文化遗迹与京北地区人士有关。这些因素使北江有很多发展生态旅游和心灵旅游的潜力。主要旅游区、旅游点、名胜古迹的详细内容请扫以下二维码。



连接的二维码



### 永严寺



北江省安勇县智安乡

以700年历史，在陈朝、永严寺被视为一家佛教中心、安子竹林禅派（越南第一所佛教大学）的祖籍。本寺于2015年被国家列为国家级特殊历史遗迹。

永严寺保留有3,050张雕刻汉字、喃字包括佛经、各位高僧的事业和作品及许多民间药房使用说明。永严寺的木板佛经已被UNESCO（联合国教科文组织）公认为亚太地区世界记忆节目中的文献遗产。



凤凰

竹林

禅院



北江省安勇县岩骈乡.

禅院是人民的文化、信仰中心，这是保留及发挥竹林禅派文化价值之地；是游客前往永严寺、安子山、昆山劫薄寺（海阳省）等心灵文化旅游区之前的停留点。





## 西安子心灵-生态旅游区



北江省山洞县西安子镇.

西安子是陈仁宗佛皇到达安子灵山并成立安子竹林禅派的行香之路。


西安子心灵-生态旅游区的总面积达13.8公顷，包括4座独立寺庙：程寺、下寺（佛光寺）、中寺、上寺（金龟寺），这些寺庙高度从海拔145米至近1000米，与安子峰上的铜寺、陈仁宗佛皇雕像相连。

西安子心灵-生态旅游区形成是为了连接北江省与广宁省的各个风景名胜，创造旅游发展纽带。





## 陀寺

 北江省越安县仙山乡上辣村。

補陀寺从11世纪开始建造，18世纪达到现在规模，是属临济禅派的大型佛教中心之一。

補陀寺的建筑独特“内通、外闭”，包含：四恩寺、三德庵、观音寺（高寺）、塔园和寺园区。寺内有18座瓦屋横竖连环，具有100间由烤砖、红瓦、小瓷器和独特泥巴围墙组成。本寺保留的2000多张佛经木板被列入国家宝物名录。

尤其本寺的宝塔园被评价为越南最美丽最大的宝塔园。2016年補陀寺被国家公认为国家级特殊历史遗迹。

## 昌江胜利历史遗迹区



 北江省北江市昌江坊

昌江是明军于15世纪（1407）建造的古城名称。此地见证蓝山义军的辉煌昌江战胜，结束明朝对越南20年的统治。为缅怀为国立功者的功劳及为后代培养爱国传统，2012年北江省在昌江古城基础上建起昌江胜利历史遗址，总面积达10公顷，昌江祠作为遗迹群体中心，共有主要3座：前拜、烧香、正宫。此外还有艺术作品的画廊和表演，文化校园等项目。

## 黄花探历史遗迹区

北江省安世县.

黄花探历史遗迹群体被公认为国家级特殊历史遗迹群包括：繁昌屯、誓祠、死神屯、奈寺、歆屯、颖铁庙、棣圭祠、松寺和天台洞。这些遗迹直接反映了安世义军在30年抗法战争期间是如何建立力量和组织战斗的过程（自1884-1913）。



北江省谅江县仙陆乡.


此遗迹群包含千年樟树、福光寺、远山庙、顺和庙、圣大祠，在此遗迹群中有千年樟树被黎景兴皇帝册封为“国主都木野大王”，被远东博古院公认为越南北部珍贵稀有的古树，目前是世界最古老的樟树之一。

1989年，仙陆遗迹群被国家列为国家级历史遗迹。2020年仙陆乡的樟树、庙、祠、寺被公认为省级旅游点。

## 仙陆乡千年樟树、 庙祠寺遗迹群



## 油泉生态旅游区

 北江省陆南县义方乡.

油泉是北江省第一个省级旅游区，得天独厚风景如画，各个大小瀑布常年喷出白色泡沫，拥有多个自然游泳池。

游客可以参观许多旅游类型如参观拜圣母、度假、泡泉水、野营、爬山、探索自然、参加体验36位人物的朝文曲或品尝饮食空间等，加上一些有趣的参观地点如：下祠、中祠、上祠；参观忱忱瀑布、望月楼、油泉湖、陈祠。



## 禁山湖, 框湖

 北江省陆岸县.

框神湖面积为240公顷，包含5个小岛看似蓝水中突出的倒放小碗。沿湖是松树和果园。游客可以游船、钓鱼、品尝当地特色如蜂蜜、大壁虎泡酒、板栗、番荔枝等，听取各民族的斯龙皓（Sloong hao）、斯里（Sli）、浪（Lưon）等民歌。

禁山湖的面积为2,600公顷，湖内有很多小岛，被比作为迷你下龙湾。禁山湖给游客带来陆岸森林的雄伟、荒寂感觉以及清新的空气。除了开发旅游之外，禁山湖还给当地人民带来大量水产业的收益。



## 鲁隙原始森林

📍 北江省山洞县安乐乡.

鲁隙原始森林面积为7,100公顷，是越南东北地区典型的原生森林。这里拥有原始自然景观以及许多有趣景点如永圆湖 (hồ Vững Tròn)、同阳瀑布、黄水泉、古老铁杉林。这里还有43种珍稀动物被列入越南红皮书。此地适合生态旅游类型结合了解少数民族文化。



## 文村 (BAN VEN) 旅游点

📍 北江省安世县春良乡.

文村是150户家庭左右生活的地方，90%以上人口是高兰族。茶树是当地人民的经济发展主力。文村茶有绿茶和黄花茶非常著名。2019年，文村已被列入省级旅游景点名录。

## AMBER HILLS 高尔夫球场景点



📍 北江省安勇县

安勇县的高尔夫球场和度假服务项目规模达190公顷，包括以下项目：36孔高尔夫球场和拥有高级完美便利服务的度假别墅系统。Amber Hills 高尔夫球场开发成功现有的自然优势如：不规则分层的地形、多样的高尔夫线路以及难以判断的风向，这也是“越南最有挑战的高尔夫球场”之一，是高尔夫球手来征服的理想之地。

2019年，Amber Hills 高尔夫球场被列入省级景点名录。



## 陆岸县果树种植区

📍 陆岸县是一个土地宽阔、拥有符合各种果树发展的土壤和特征气候。除了番荔枝之外，陆岸县还有许多带来高经济价值的其他果树。全县现有超过28,000公顷种植各种果树，除了国内外知名品牌番荔枝（15,290公顷）之外，陆岸县目前还有龙眼、杂交苹果、释迦果等果树。柑橘类果树面积达6,740公顷：黄心柑、甜柑、甜柚，绿皮柚、黄柚等。



## 2. 北江省的OCOP产品

OCOP是“一乡一品”项目的名称。北江省目前具有155个产品被公认为3星以上的OCOP产品，全国排名第12.



食品

番荔枝:  
OCOP4星

面积超过28,000公顷，产量100,000-200,000吨/年，其中按照VietGAP, GlobalGAP标准种植番荔枝面积超过15,200公顷，产量150,000吨/年。陆岸番荔枝已出现在30个国家，在8个国家进行商标保护（中国、美国、日本、澳大利亚、韩国、新加坡、老挝、柬埔寨）；是越南第一个被日本正式保护地理标志的农产品。



安世山鸡:  
OCOP4星

安世山鸡是越南第一个在2021年获得商标专利权保护的饲养产品，是北江省的主力产品，出售每年1300-1500万只。



楚面 (Mỳ Chũ):  
OCOP 4星

楚面是本省的典型产品，此面由包胎红米做成，味道特别，弹性十足，手工制作等特点创造出任何一种面条都没有的独特风味。



西安子蜂蜜:  
OCOP 4星

西安子蜂蜜是山洞林特产，按照机械化、净化、下水解、密闭小瓶的应用生产链生产的，结合了经验丰富的养蜂人精心挑选的优质原料。西安子蜂蜜产品已获得国家知识产权局的商标保护注册证书。





**安勇香米:**  
OCOP 4星

安勇香米是优质、产地明确、不使用化学和防腐剂、采用VietGAP方向的技术科学进步来生产的绿色产品。种植面积约20公顷，总产量近2000吨/年。



**金银醋:**  
OCOP 4星

有四种：金银荔枝醋、金银山楂醋、金银绿苹果醋、金银蒜椒醋。产品自然发酵、无色素、无化学、无防腐剂，完全放心使用。



**陆岸甜柑:**  
OCOP 3星

面积超过5,200公顷，产量约53,340吨/年，其中植蜜柑面积达2,300公顷，产量23,300吨/年。



**陆南龙眼:**  
OCOP 3星

面积50-250公顷，产量400-500吨，平均生产力19-20吨/公顷，按照越南良好农业规范标准进行生产。



**陆南波罗:**  
OCOP 3星

面积170公顷，产量6,500吨/年，生产力35吨/公顷，按照越南良好农业规范标准进行生产。



**新安番石榴:**  
OCOP 3星

面积：20公顷；生产力35吨-50吨/公顷/年；产量：700吨-1000吨/年；产品采用越南良好农业规范生产标准进行生产。



## 草药

干的停山 (Núi Dành)  
南参: OCOP 4星

种植在新安县连钟乡, 是以前奉献皇帝的宝物、珍稀草药。停山南参外皮黄色, 肉结实, 气味都好。产品获得地理标志注册证书。



干冬虫夏草

目前具有两种冬虫夏草被列入OCOP产品名录: 在陆南县东兴种植达四星的长寿冬虫夏草和在谅江县阳德种植达三星的Adenco冬虫夏草。



冬虫夏草目前被种植在谅江和陆南县内地区。

## 饮料

云村酒:  
OCOP 4星

有三种: 下土糯米泡酒、黄花糯米酒、菊花酒。

云村酒是由阮文祥艺人精心研究从黄花糯米与大米酵母和35种珍稀中药结合造成无比美味的产品, 味道特别, 受到国内外客户的欢迎。



西安子叶制酵母酒:  
OCOP 4星

生产原材料: 大米饭与叶制酵母混合, 加上纯净自然水, 使用独特秘诀功夫酿出来纯洁美味。



黄花茶:  
OCOP 4星

黄花茶, 别称野茶、金华茶, 是一种珍稀草药, 有助于强身、提高抵抗力、预防疾病, 曾被世界和越南科学家研究。黄花茶主要种在陆南县长山乡。



文村 (Bản Ven) 绿茶:  
OCOP 4星

采用越南良好农业规范标准进行种植、栽培、采收, 结合高兰族人的炒茶、保管、获取香味的秘诀, 文村绿茶产品泡出来清澈绿水、味道浓郁、香味似汇集安世山林地区的天地、河水和人民的精华。



OCOP产品画册





# 北江 一体化发展

Chịu trách nhiệm xuất bản / Editor in Chief / **Ngô Biên Cương** - Giám đốc Sở Ngoại vụ  
Chịu trách nhiệm nội dung / Responsible for the content / **Ngô Biên Cương** - Giám đốc Sở Ngoại vụ

Biên soạn / Compilers

Sở Ngoại vụ

Biên dịch/Translators

**NGUYỄN THỊ HIỀN**

Thiết kế & trình bày/Design & layout:

Công ty TNHH Thiết kế và Truyền thông Việt Nam

Web: [www.vietnammedia.com.vn](http://www.vietnammedia.com.vn) - Tel: 0941.886.161

Ảnh: **Trần Mạnh Tuấn, Nguyễn Hường, Hải Minh, Thế Đại, Thành Sơn, Vương Lâm, Thế Dũng, Trường Xuân Thắng, Cổng thông tin điện tử tỉnh; DOFA...**

In 200 cuốn, khổ 20,5x28cm tại Công ty TNHH Đầu tư Phát triển Thương mại dịch vụ và sản xuất Hải Hiền.  
Địa chỉ: Số 77, đường Nguyễn Thị Lưu, phường Ngô Quyền, TP. Bắc Giang theo giấy phép số 113/GP-STTTT ngày 23/11/2022 của Sở Thông tin và Truyền thông tỉnh Bắc Giang.

In và nộp lưu chiểu quý IV / 2022.

SÁCH KHÔNG BÁN

**Mọi chi tiết xin liên hệ: SỞ NGOẠI VỤ TỈNH BẮC GIANG**

**Địa chỉ:** Tầng 10, toà nhà A, Trụ sở liên cơ quan tỉnh Bắc Giang, Quảng trường 3/2, Thành phố Bắc Giang, tỉnh Bắc Giang.

**Điện thoại:** 0204 - 3992656 – Fax: 0204 - 3992238

**Email:** [vt\\_sngv@bacgiang.gov.vn](mailto:vt_sngv@bacgiang.gov.vn)

**Website:** [www.songoaivu.bacgiang.gov.vn](http://www.songoaivu.bacgiang.gov.vn)

**Contact details: DEPARTMENT OF FOREIGN AFFAIRS OF BAC GIANG PROVINCE**

**Address:** the 10 th Floor, A building, the Inter – Agency Headquarter of Bac Giang province, 3/2 Square, Bac Giang city, Bac Giang province

**Tel:** +84-2043992656 – Fax: +84-2043992238

**Email:** [ngoaiubacgiang@gmail.com](mailto:ngoaiubacgiang@gmail.com)

**Website:** [www.songoaivu.bacgiang.gov.vn](http://www.songoaivu.bacgiang.gov.vn)