



박장

통합 및 발전



I. 자연적-사회적 조건

03

- 1. 자연적 조건 6
- 2. 사회적 조건 10

II. 경제-사회발전 현황

15

- 1. 경제발전지수 16
- 2. 경제구조 18
- 3. 국제통합 19
- 4. 기반시설 20

III. 성의 2030년 발전목표, 2050년까지의 발전 비전

26

- 1. 성의 2030년까지의 발전목표 27
- 2. 2050년까지의 발전 비전 31

IV. 여행지 및 OCOP상품

32

- 1. 여행지 33
- 2. 박장성의 OCOP상품들 37

박장성 소개



자연 • 사회적 조건





THÁI NGUYÊN LANG SƠN

VINH PHUC

HÀ NỘI

BẮC GIANG

BẮC NINH

HẢI DƯƠNG

QUẢNG NINH

HẢI PHÒNG

quần đảo Hoàng Sa

B I Ê N Đ Ō N G

đảo Phú Quốc

Côn Đảo

quần đảo Trường Sa



지리적 위치:

Bac Giang성이 베트남 동북부에서 자리를 잡고 있으며 하노이 수도 지역 계획 사업에 포함된다.

면적 : 3,843.95 km²

북쪽은 랑선성(Lang Son),

남쪽은 박닝성(Bac Ninh), 하이즈엉(Hai Duong),

동쪽은 꽝닌성(Quang Ninh),

그리고 서쪽으로 하노이와 타이응웬성(Thai Nguyen)과 면해 있다.

하노이 중심에서 50km,

노이바이 국제공항(Noi Bai Airport)에서 50km,

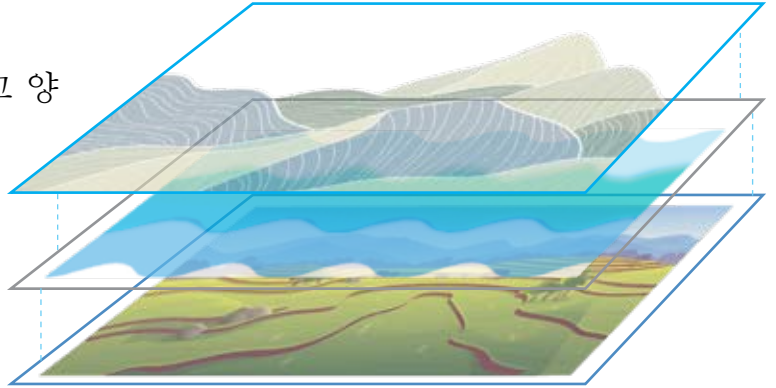
하이퐁항(Hai Phong)과 꽝닌항(Quang Ninh)에서 130km,

그리고 휘우응히(Huu Nghi) 국경 관문에서 110km 떨어져 있다.

자연적 조건


지형:

구릉지대와 산지 사이에 평지는 넓고 양호한 지질을 가진다



기후:

열대몬순기후



평균 기온: 23 - 24°C



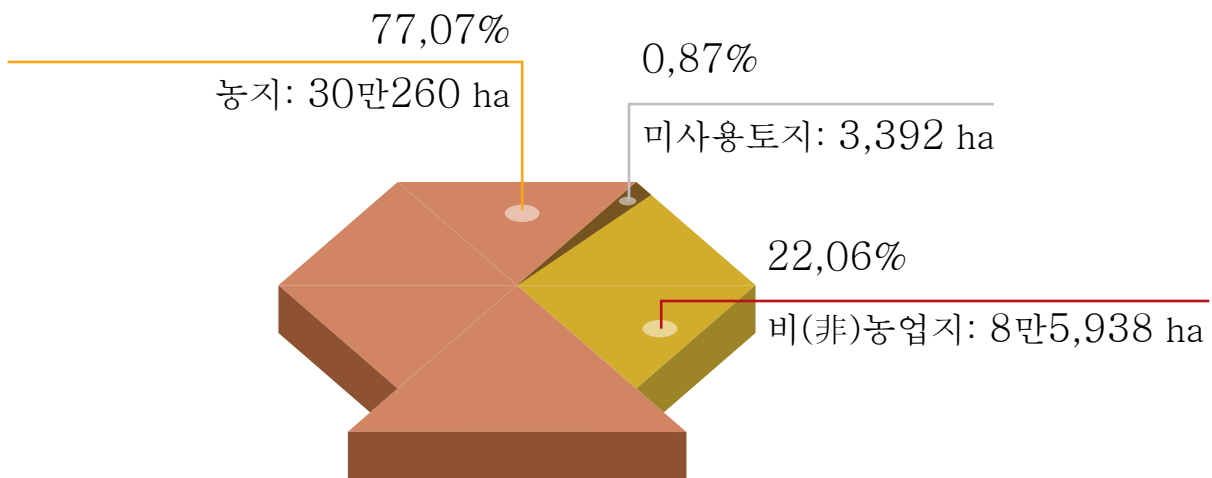
평균 습도: 83%



평균 강수량: 1.400 - 1.500 mm/년

토지자원


자연토양 총 면적: 약 38만 9,589 ha에 달한다.



수자원

까우(Cau)강, 트옹(Thuong)강, 룡 남(Luc Nam)강3개 주요 지류이다.

총 지표수 유량: 67억 2710만m³/연



약 273여개의 댐과 저수지가 있으며 총 저수용량은 약 5억m³ 이다.


총 저수용량은 56만 9천 m³/일이다.



산림자원


16만 696 ha의 산림

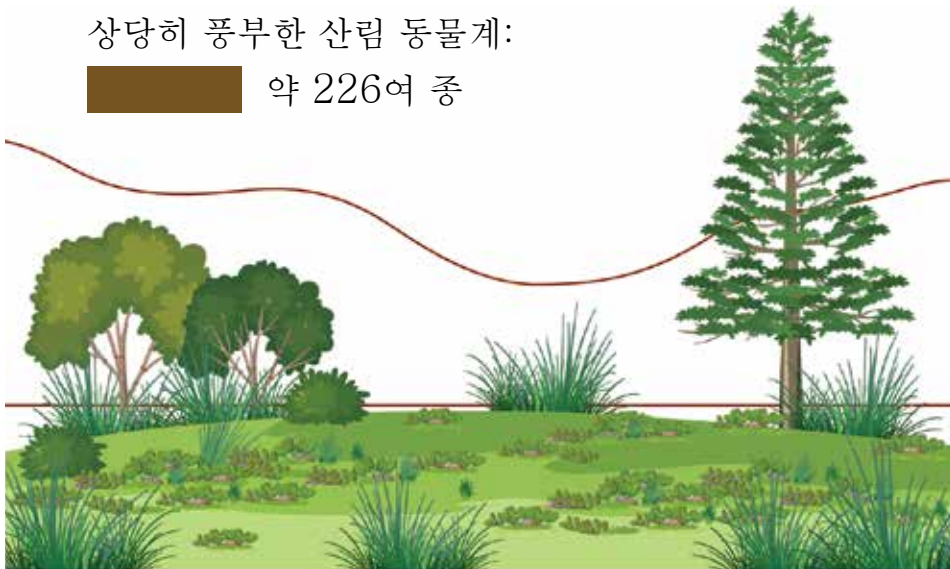
다양한 산림식물계:

 276 종의 목본

 452 종의 약용식물

상당히 풍부한 산림 동물계:

 약 226여 종



광합물자원

342개 이상 광산채광 장소



석탄: 1억 1350만 톤 이상



철광석: 50만3천 톤



동광석: 약120만 톤



중정석(Barite): 56만 7천 톤

일반 건축재로 사용되는 300개 이상 광물 구역이고 매장량은 약 1억 5000만 m3이상이다.



위치지도와 성의 연관성 표시되는 지도; 자연적 조건 현황 지도



2.사회적 조건

2.1 역사

● 박장



응왕(Hung Vuong)시대에



박장은 문랑(Van Lang)이란 국가에 무녕부(Vu Ninh,武寧部) 소속이었다.



정조시대 (Nha Dinh)
(968-980)와 전여조시대
(Tien Le) (980-1009)



에 용변 군(Long Bien)소속이었다.



이조(Nha Ly) -
진조(Nha Tran)



시대에 박장로 소속이었다.



후여조시대(Hau Le)에 경북
승전(Kinh Bac) 소속이었는데



나중에 경북진(Kinh Bac),
박녕진(Bac Ninh)으로 개칭되었다.



완조시대(Nha Nguyen, 응우옌왕
조),1821년 (명명 2년, Minh Mang)



박장은 천복 부(Thien Phuc) 소속이었고 1831
년에는 박녕성으로 명칭이 변경되었다.



1895년10월 10일에



박장성은 다복 부(Da Phuc)와 량강 부
(Lang Giang)를 바탕으로 성립되었다.



1962년10월27일에



박장성이 박녕성과 합병되어 하북
(Ha Bac)성이 만들어졌다.





1997년01월 01일에

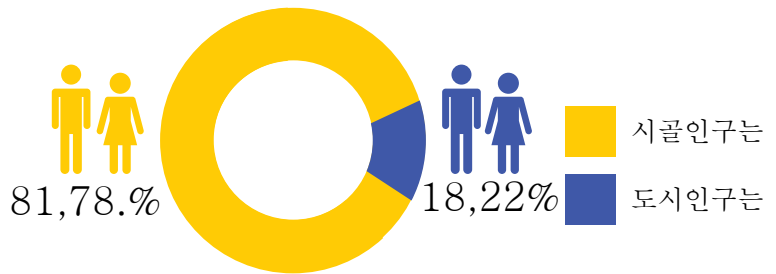


박장성이 재설립되었다.

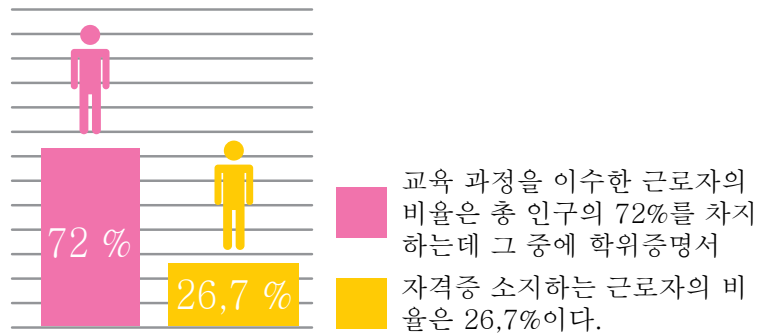
2.2. 인구, 근로자 (2021)



총 6개 민족으로 그 중에
킨족 (nguoi Kinh)은 대다수를
점유한다



만 15세 이상 근로자의 수
超 120 万人

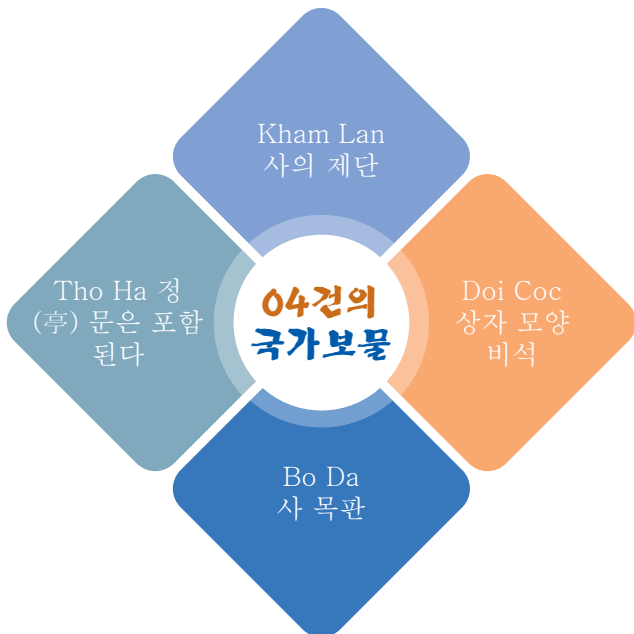




2.3.문화(2021)



2,527개의 역사 문화 유적지 중에 720개의 유적이 성급 이상 지정되었는데:



2.4.교육과 트레이닝 (2021)





2.5. 의료 (2021)


개소의 박장성 지방종합병원과 단과 병과




개의 박장성 의료센터
(질병통제예방센터와 의약품,
화장품과 식품 관리 센터)



개소의 사립병원



개소 도시, 현 소재 의료센터



1만 명당 병상수



국민건강보험 가입률

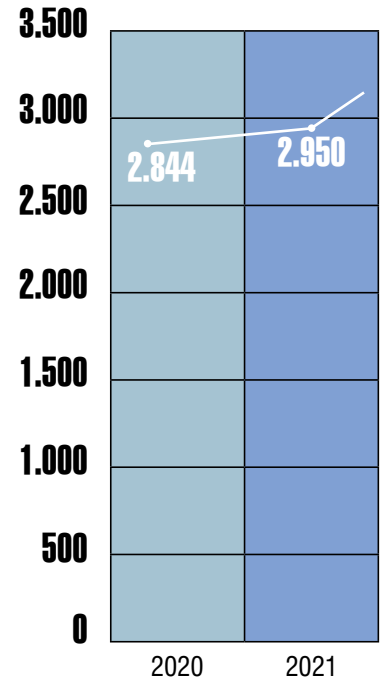
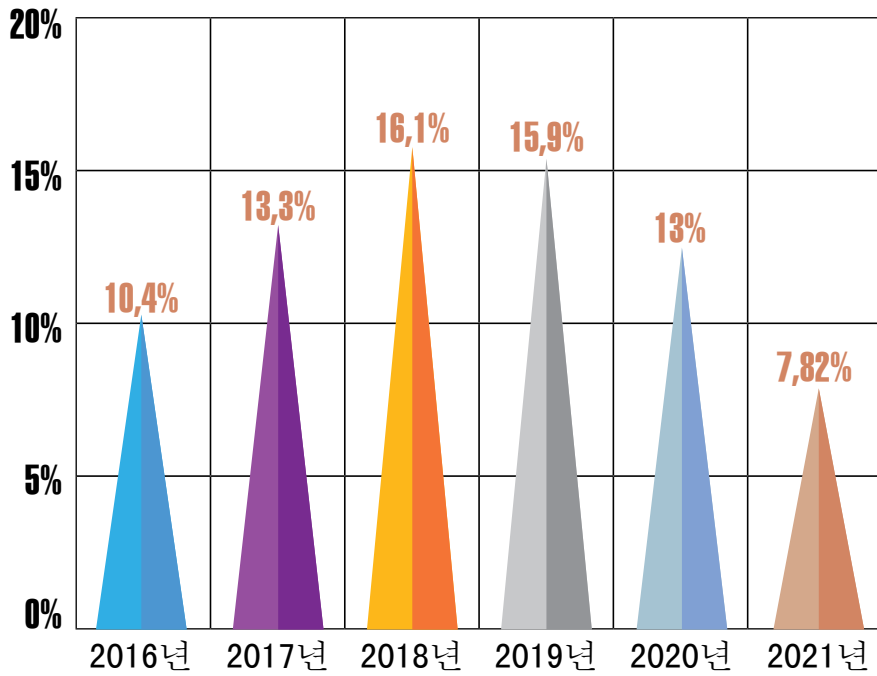
경제-사회 발전 상황

FINANCE

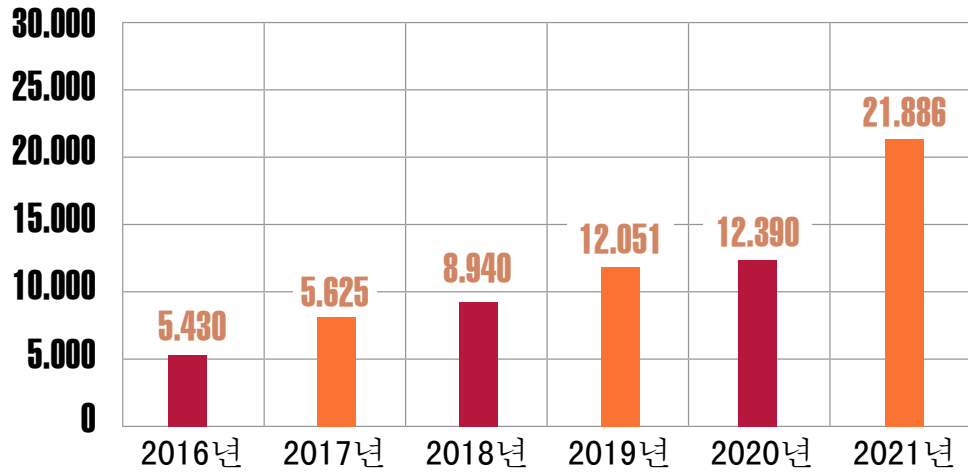
1.경제·사회 발전 지표

GRDP 성장률

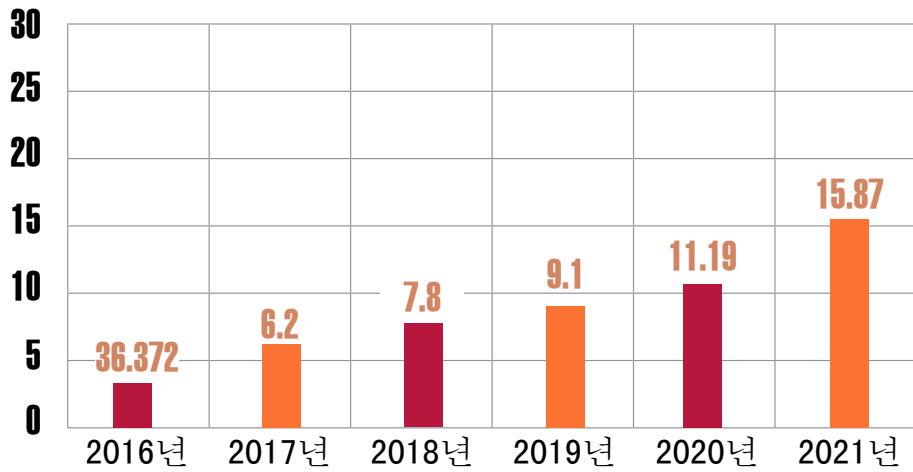
GRDP 1인당 GRDP 규모는 2020 (USD)



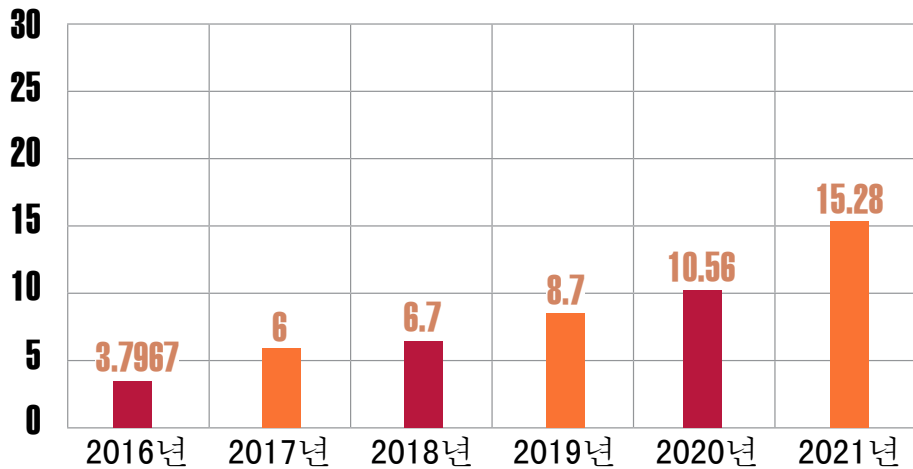
국가예산에 납부 금액 (조억 VND)



수출가치 (억 USD)



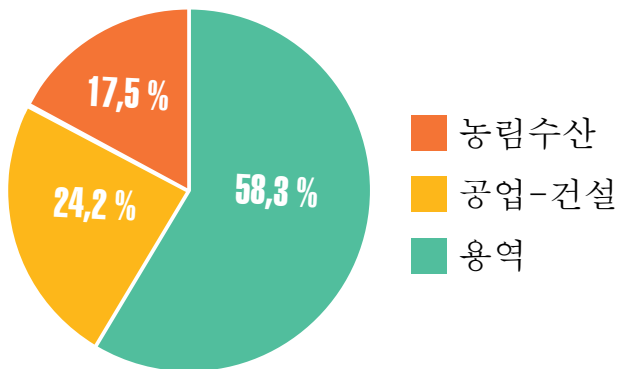
수입가치 (억 USD)



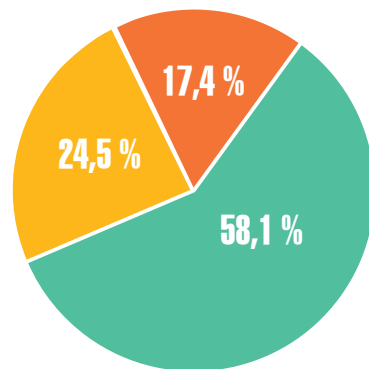
2. 경제구조



2016 - 2020 년 기간




2021 년



경제-사회 발전 현황 지도

3. 국제통합 (2020/7월까지 업데이트된 데이터)



>500 개 이상 FDI 사업

7.192 71억 9200만 USD 의 등록된 투자자본

27 개의 국가와 자주 국가가 박장성에 투자

20 개 합의각서는 국제 기관, 기구와 체결

03 개 성급 합의각서 (박장성- 싸이솜분 성 (라오스), 박장성 - 태주 시 (중국), 박장성 - 서구 (한국))

>7.000 7000 명 이상 외국인이 박장성에서 체류 - 근무 (중국인 5218명, 한국인 1308명, 대만인 231명, 일본인 57명과 기타 국적 소유자 200명)

4.기반시설

4.1. 교통

육로: 하노이-박장-랑선 고속도로, 하노이-박장 고속도로와 하노이-타이응우엔 고속도로 연결하는 하노이 우회로 4호선, 박닝 Que Vo사업단과 박장성이 이어지는 국도 제17호선, 팡닌, 하이퐁으로 가는 국도 제18호선, 박장-타이응우엔 국도 제27호선 및 지방도, 군도, 면도, 이도 등 건설되었다.

철로: 하노이-동당 (Dong Dang), 깎 (Kep)- 하롱 (Ha Long), 깎 (Kep) - 르우싸 (Luu Xa) 행 3개 국가 노선이 현재 박장에서 운영

수로: 국가중앙정부에서 관리하는 22km짜리 길이의 3개 국내수로가 있다. A Lu항, Ha Bac 질소비료와 물질 공장 항 등 상당히 현대적이고 대형선박에 화물 적재-중계 가능한 부두, 항만 체계가 구비됐다.

4.2. 전기, 수도, 통신 시설

100% 구에 전기가 보급되었고, 500kV 변전소 1개소, 220kV 변전소 3개소 와 110kV 변전소 17개소가 설치되었다. 전기가 생산-생활하기에 충분히 공급되어 있다.

2개소의 상수도 공급 공장과 현 9개에서의 생물 공급 시설이 마련되었고 총 급수량이 55,000 m³/일이다.

도시 인구의 91.1%가 상수를 공급받았고, 시골인구의 100%가 수질의 위생기준에 적합한 상수를 사용하고 있다.

100%의 면에서 통신시설이 갖추어져 있으며 1,530개의 기지국이 설치되었다 (BTS). 4G 이동통신기술 망은 100%의 마을, 동, 읍에 구축 완료되었다.

4.3. 상업 : 용역



용역 발전 현황 지도



4.4. 산업 , 물류 인프라

설립되어 현재 운영중인 산업단지

Dinh Tram 산업단지

地소재지: Bac Giang성 Viet Yen군 Hoang Ninh면

연락처: + 84-204-357-5757

위치: CT.03고속도로, (구)제1A호선 국도와 제37호선 국도는 교차하는 데에서 자리를 잡았다. Bac Giang성에서 10km, 하노이에서 40km, 노이바이 국제공항 (Noi Bai)에서 40km, Hai Phong항에서 110km, 휘응이판 국경 관문(Huu Nghi Quan)에서 약 120km 떨어져 있다

면적: 127ha

토지이용률은 100%이다. 투자사업 150개가 유효하고 있다. (89개의 FDI 사업, 61개의 DDI 사업, 총 투자본이 4억 7백만 USD와 1조 8850백만동이 된다. 총 인력의 수는 22,000명이다.)

산업단지형: 다분야

산업 단지 인프라 : 산업단은 동일한 수준으로 완성된 기반 시설을 가지고 있다. 내부 도로, 빗물-배수 시설, 폐수 수거 시설, 정수장, 우편·은행·세관 서비스, 외관 창고, 수출입 상품 검사를 위한 창고, 22Kv배전계통 등을 갖추고 있다.

Quang Chau 산업단지

소재지: Bac Giang 성 Viet Yen군 Quang Chau면 및 Van Trung면

연락처: + 84-204-386-8888

위치: CT.03 고속도로와 까우강(Cau)과 접해 있다. Bac Giang 시내에서 15km, 하노이 수도에서 35km, 노이바이 국제 공항(Noi Bai)에서 35km, 하이퐁 항(Hai Phong)에서 110km, 휘응이판 국경 관문(Huu Nghi Quan)에서 약 125km 떨어져 있다. 수로 뿐만 아니라 육로, 철도까지의 시설이 상당히 편리하다.

현재 면적: 426ha, 2030년에 516ha로 계획될 것이다

토지이용률이 대략 71%이다: 47개 투자사업이 확보되었다. (40개의 FDI사업, 07개의 DDI사업, 총 투자본은 280백5천 USD와 2조 2360억동이다. 총 근로자의 수는 49,000명이다.)

산업단지형: 다분야

산업 단지 인프라 : 공업단은 동일한 수준으로 완성된 기반 시설을 마련했다. 내부 도로, 빗물 배수 시설, 폐수 수거 시설, 우편·은행·세관·물류 서비스, 외관 창고 제공된다.

Song Khue - Noi Hoang 공업단지

소재지: Bac Giang 시 Song Khe면 및 Yen Dung 군 Noi Hoang면

연락처: (북쪽 사무소)+ 84-204-357-5757 (남쪽 사무소)+ 84-204-376-6168

위치: CT.03 고속도로와 접해 있다. Bac Giang시에서 5km, 하노이 수도에서 45km, 노이바이 (Noi Bai) 국제공항에서 45km, 하이퐁항(Hai Phong)에서 115km, 휘응이판 국경 관문(Huu Nghi Quan)에서 115km 떨어져 있다. 북쪽과 남쪽 2개 산업단이 포함되고 총계는 150ha이다. 그 중에 공업용 토지면적은 110.6ha이고 보상-토지정리-임대되는 공업용 토지 면적은 107ha이다. 2030년까지 계획되는 면적은 221ha이다.

토지이용률은 대략 97%이다. 총 투자사업의 수는 58개 중에 37개 FDI사업, 21개 DDI사업이고 총계 투자 자본은 3억3900만 USD와 1조 8970억동이 확보되었다. 총 근로자의 수는 약 13,000여 명이다.

공업단지형: 다분야

산업단지 인프라: 동일한 수준으로 완성된 기반 시설이 갖추어져 있다. 내부 도로, 빗물 배수 시설, 폐수 수거 시설, 우편·통신·은행 서비스, 내륙 컨테이너기지 ICD, 110/22KV 변전소, 배전시설, Bac Giang 시에서 공장 울타리까지 마련되는 송수관 등 각종 인프라가 구축됐다.

Van Trung 산업단지

소재지: Bac Giang 성 Viet Yen군 Van Trung 면

연락처: + 84-204-366-1968

위치: CT.03 고속도로와 접해 있다. Bac Giang시에서 10km, 하노이 수도에서 40km, 노이바이(Noi Bai) 국제공항에서 40km, 하이퐁항(Hai Phong)에서 110km, 휘응이판 국경 관문(Huu Nghi Quan)에서 120km 떨어져 있다.

면적: 350ha, 2030년까지 388ha로 계획된다

토지이용률은 대략 100%이다. 136개 사업 중에 131개의 FDI사업과 05개 DDI사업이 포함되며 총 투자 자본은 208만 7천 USD와 5070억 동에 달했다. 현재 총 근로자



의 수는 84,000명이 됐다.

산업단지형: 경공업, 하이테크

산업단지 인프라: 동일한 수준으로 투자되었다. 교통시설, 빗물 배수 시설, 배전시설, 상수도 공급 시설, 폐수 처리 시설, 통신 시설, 소방 시설, 조명 시설, 가로수 조성 등이다; 면적이 16.7ha인 공장 옆 기숙사 공사는 승인을 득하였다.

Hoa Phu 산업단지

소재지: Bac Giang 성 Hiep Hoa 군 Chau Minh 면, Mai Dinh 면 및 Huong Lam 면

연락처: + 84-204-358-6868

위치: 제 295호 지방도와 밀접해 있으며 까우강(Cau) 근처에 자리를 잡았다. Bac Giang 도시에서 35km, 하노이에서 45km, 노이바이 국제공항(Noi Bai)에서 30km, 하이퐁(Hai Phong)에서 120km, 휘응이판 국경관문(Huu Nghi Quan)에서 130km 떨어져 있다.

현재 면적: 208ha, 2030년까지 515ha로 계획될 예정이다.

토지이용률이 대략 50%이다. 사업 22개는 확보되었으며 임대용 공업토지 면적의 140ha에 108ha를 점유한다. 총계 투자 자본금은 5억 USD 되는데 23개 사업 중에 14개 사업이 운영되어 있으며 2,000명 근로자가 확보되었다.

인수되는 토지에 동일한 수준으로 기술 기반 시설이 건설되었다. 폐수 처리 공장은 처리 용량이 4,000m³/일이고 완공되어 운영중이며 상수도 급수량이 4,000m³/일이다.

투자 유치 강점: 편리한 교통시설; 안정적 배전 및 상수 공급; 저렴한 인건비, 풍부한 인력, 동일한 수준으로 투자받은 산업단지 인프라.

운영지 않는 설립된 산업단지

베한 산업단

소재지: Bac Giang 성 Viet Yen 군 Tang Tien 면 및 Hong Thai 면

위치: CT.03고속도로와 접해 있다. Bac Giang시에서 10km; 하노이 에서 40km, 노이바이 국제공항(Noi Bai)에서 40km, 하이퐁(Hai Phong) 항구에서 110km, 휘응이판 국경관문(Huu Nghi Quan)에서 120km떨어져 있다.

현재 계획된 면적: 198ha, 1단계에 진행되는 사업 토지 면적은 50ha이다.

산업단지형: 다분야

동일한 수준으로 현대 산업단지가 만들어질 것이다. 내부 도로, 빗물 배수 시설, 폐수 수거 시설, 안정적 배전 또는 상수도 공급 시설, 폐수처리장과 기타 기반 시설들이 마련됨으로써 투자 유치가 가능하다.

Tan Hung 산업단지

소재지: Lang Giang면 Tan Hung군과 Xuong Lam 군

면적: 105,3ha

동일한 수준으로 현대적인 모습을 가지는 산업지가 건설될 것이고 동시에 내부 도로, 급-배수, 안정적 배전 시설과 기타 기반 인프라가 마련됨으로써 투자 유치가 가능하다.

지금까지 100ha 이상 토지가 정리되고 보상 절차가 진행되었으며 위민위원회에서 1단계에 72.6 ha짜리 부지 사용권을 양도양수하였다. 현재 투자자가 법정에 따른 건설 허가 신청 구비서류를 준비하고 있다.

Yen Lu 산업단지

소재지: Yen Dung 면 Yen Lu군

면적: 377ha

동일한 수준으로 현대적인 모습을 가지는 산업지가 건설될 것이고 동시에 내부 도로, 급-배수, 안정적 배전시설과 기타 기반 인프라가 마련됨으로써 투자 유치가 가능하다.

현재 토지정리하고 보상 철자를 거치고 있다.

Hoa Phu 산업단지 (85ha확대)

베트남 정부 총리가 본 사업투자정책을 승인하였고 투자자는 유한책임회사 Hoa Phu Invest이다.

동일한 수준으로 현대적인 모습을 가지는 산업지가 건설될 것이고 동시에 내부 도로, 급-배수, 안정적 배전시설과 기타 기반 인프라가 건설됨으로써 투자 유치가 가능하다.

현재 토지정리하고 보상 철자를 거치고 있다.

물류센터 사업

국제물류센터

소재지: Bac Giang시Song Khe면

부지면적: 66.69ha

Bac Giang시 국제물류센터는 하노이 수도, 하노이 수도 지역 소속 도시들과 랑선 (Lang Son)성, 북쪽산지역의 성들, 팡닌 (Quang Ninh)과 파이퐁(Hai Phong) 소재 항구들을 연결해 주는 역할함으로써 중앙센터는 물론 상품 분배, 중계, 구입, 창고 업무를 담당하는 장소이다.

Bac Giang 1번 물류센터

소재지: Bac Giang성 Hiep Hoa 군 Hoa Phu 산업단 CN-11번지

임대면적: 162,248 m²

사업의 목표: 공장, 창고, 사무실과 연관 기반 인프라 운영-임대 등 사업하는 것이고; 이 시설들의 관리-홍보-임대 서비스를 제공한다; 창고와 보관소를 임대하기도 한다. 2025년 01월에 공식 운영될 예정이다.

Bac Giang 2번 물류센터

소재지: Bac Giang성 Hiep Hoa 군 Hoa Phu 산업단 CN-11번지

임대면적: 170.902 m²

사업의 목표: 공장, 창고, 사무실과 연관 기반 인프라 운영-임대 등 사업하는 것이고; 이상 시설들 관리-홍보-임대 서비스를 제공한다; 창고와 보관소를 임대하기도 한다. 2025년 01월에 공식 운영될 예정이다.



공업 발전 현황 지도



산업단지 현황 지도

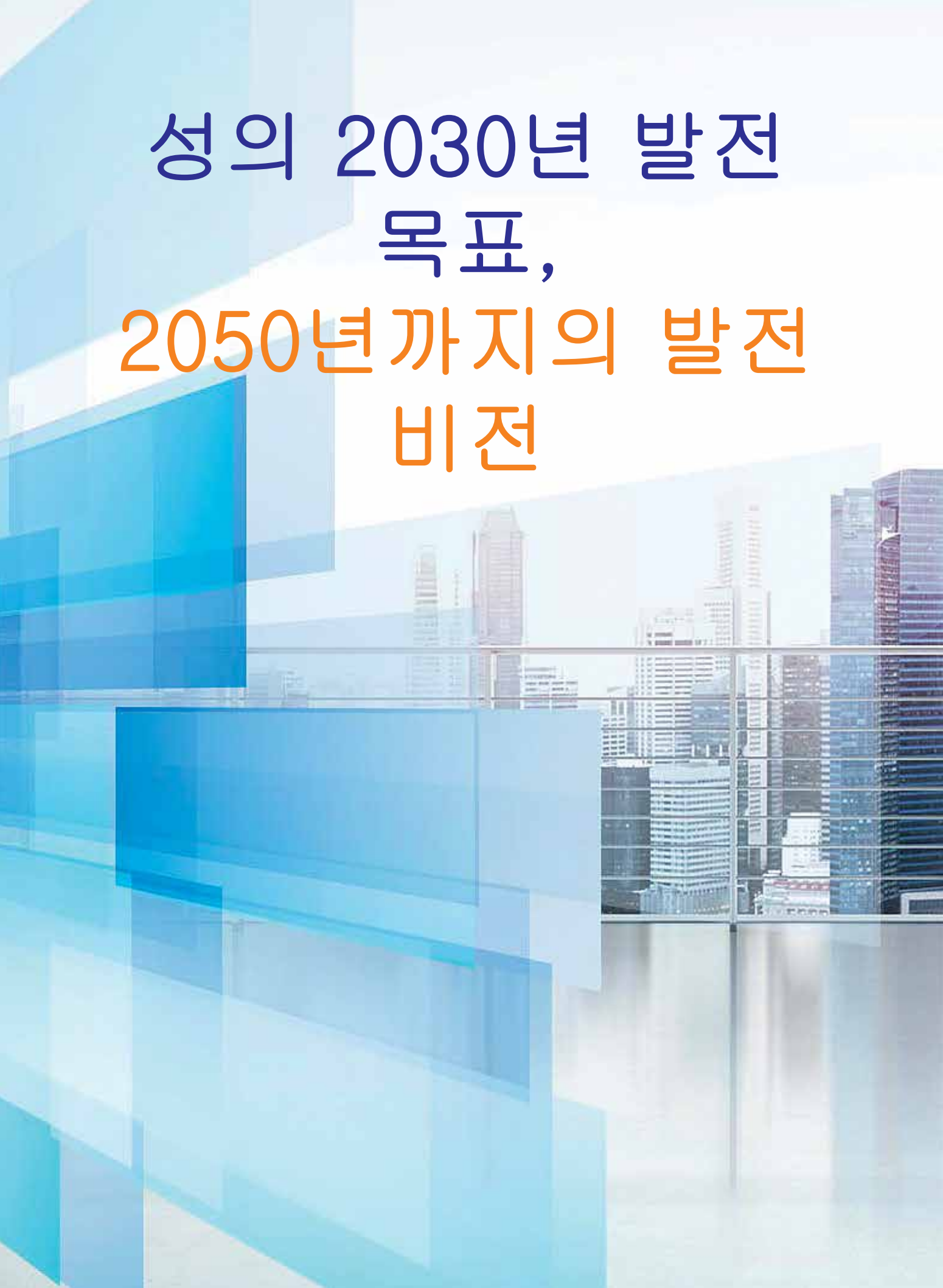


공업 발전 계획 지도



산업단지 발전 계획 지도





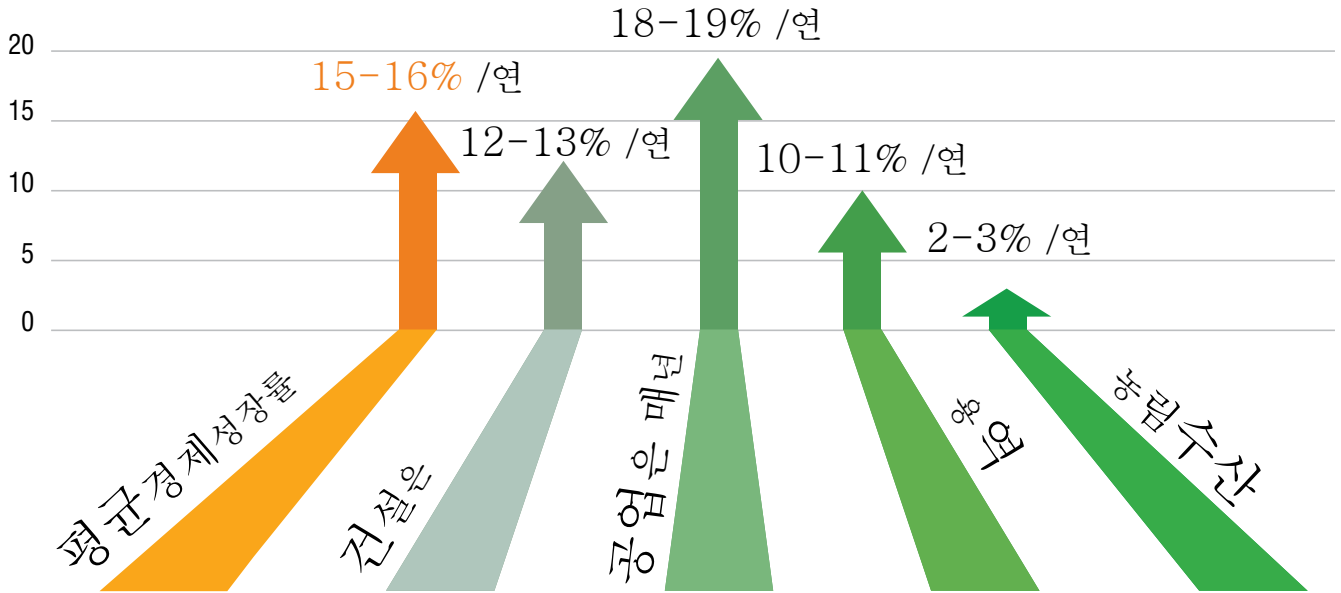
성의 2030년 발전
목표,
2050년까지의 발전
비전

1. 2030년까지 성의 발전 목표

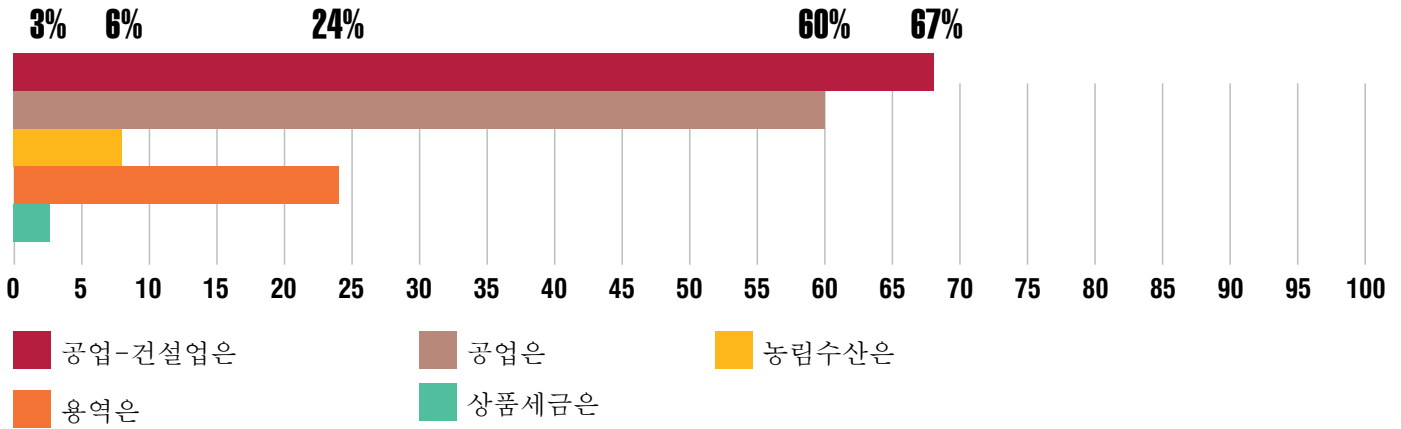
(2021-2030년 기간 과 2050년까지의 박장성 성 급 계획서에 따름)

2030년까지 상세 목표

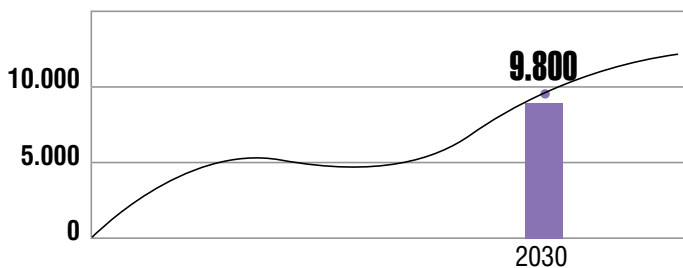
A) 경제



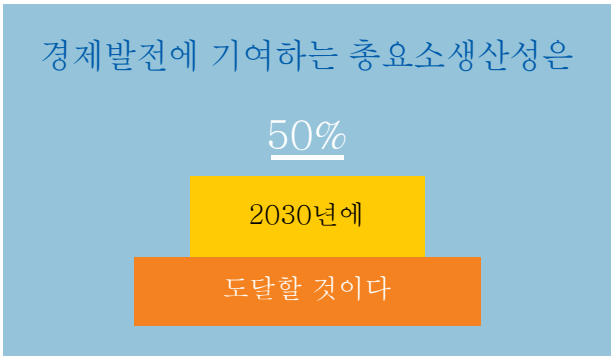
2023년 경제구조



년에 1인당 지역내총생산(GRDP)은



경제발전에 기여하는 중요소생산성은



년 기간 평균 노동생산성증가를

13%

4억 7500만
VND/인

2021 - 2030

2030

(현재 가격)

지역 재무부 지불액은 매년 평균

> 18%

증가할 것의
예상됩니다

간 전반 사회 발전을 위해 조달될 자금

은 15억 동이다.

2021-2030
년 기

Bac Giang성 관광객 수

750백만 명

2030년

B) 문화, 사회, 교육, 의료

0.85

HDI

인간개발지수

> 33%

비율

국립학교는 2급의

량은 40개

이상이다

국민 만 명당 병
상 수

평균적으로 연
1-1.5%

감소한다

빈곤가정률은

> 90%

2030

35 - 40%

그 중에 학위증, 자격증 소
지자는

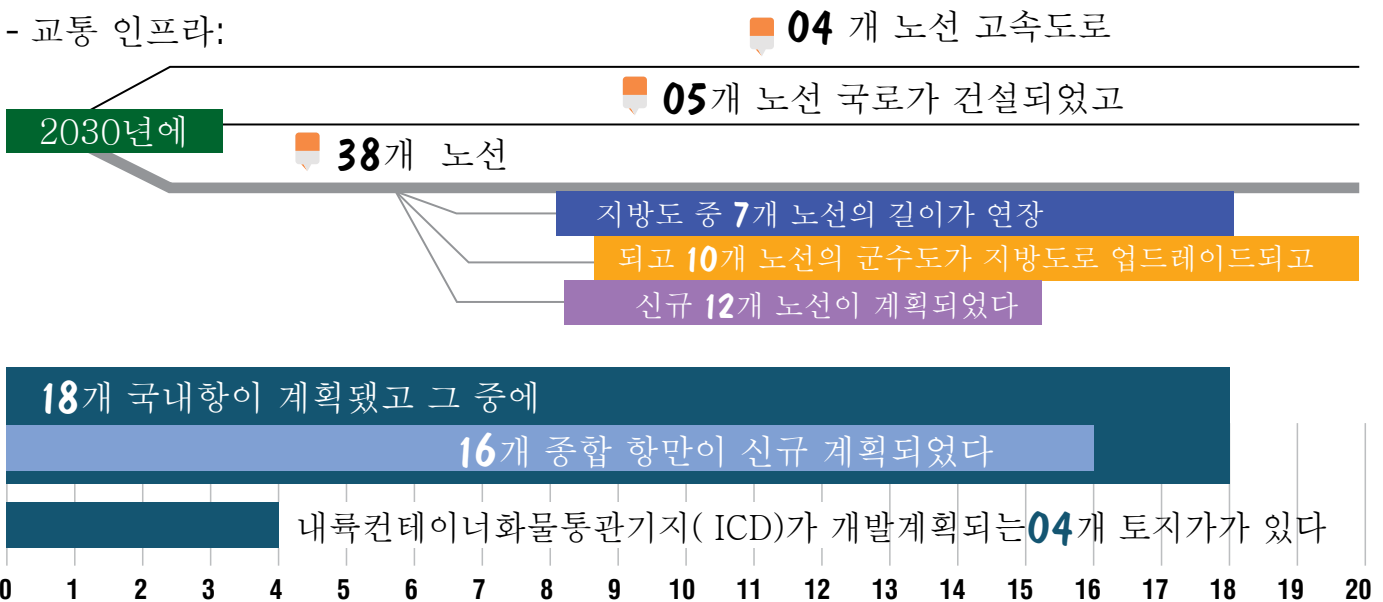
트레이닝 과정을 이수한 근로자의 비
율은 총 인구의

C) 환경보호



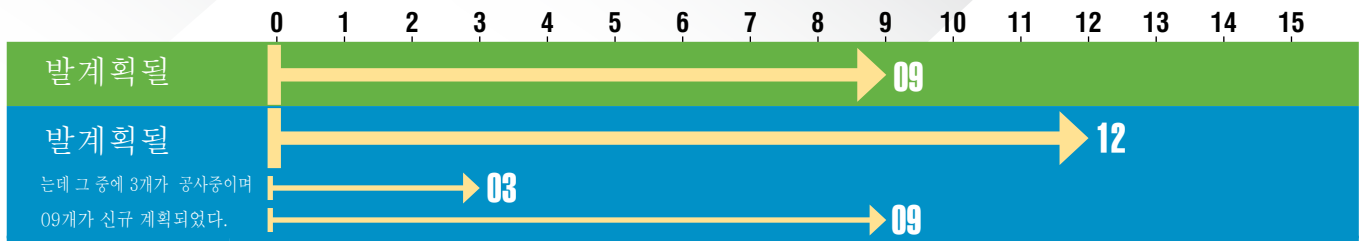
D) 교통, 공업, 도시, 용역 인프라 계획, 개발

- 교통 인프라:





- 용역 개발:



- 도심(박장시), 북, 서, 서남, 동남쪽에 종합, 물류, 내륙컨테이너화물통관기지(ICD) 등 09개가 개발계획될 예정이다
- 골프장-리조트-놀이공원 갖는

- 여행 개발:



국가관광지가 되는 목표를 가지는 03개 중심 관광구역, 04개 성급 관광구역이 계획되었다

2. 2050년까지 발전 비전



2 050년에 들어갈 때 박장성이 전반적-지속적으로 발전하는 현대적인 산업도시가 될 것이다. 녹색, 생태 산업을 개발하고 전문 산업단지로 생산 활동을 펼치고 다양하고 현대적인 용역을 발전시켜서 이가 경제구조에 차지하는 비율을 높여 준다. 과학발전 가능한 공간을 마련하고 현대-스마트 도시 체계를 구성하고 조화를 이루면서 농촌 구역을 발전시키고, 동일한 수준을 갖는 인프라를 구축할 것이다. 박장성인과 민족의 문화정체성을 보존-발휘한다. 교육과 트레이닝 영역을 주친하고 끊임없이 국민의 건강과 사회보장을 개선해 나간다. 국민을 위한 고품질 삶을 마련해주기도 한다. 치안, 정치과 국방, 사회안전을 보장한다.



2021-2030년기간, 2050년까지의 박장성 개발계획지도



용역 개발 지도



여행개발 지도



여행지와
OCOP상품

1. 여행지

박장성은 다양한 지형을 가지는 산지도시로서 고산이 있으며 구릉지대와 산지 사이에 평지는 놓이고 기후가 온화하다. 뿐만 아니라 경북지역 사람과 토지에 밀착되는 문화-역사 유적지가 많다. 이 요소들이 생태와 심령관광을 개발하는 데 보탬이 되는 잠재성이 다. 중심 관광지, 관광구역, 명승지의 세부 내용을 아래 QR코드를 찍어 확인 바란다



“Bac Giang Tourism” 앱과 연동된 QR코드



Vinh Nghiem 𡇗



소재지: Bac Giang성Yen Dung군Tri Yen면

700년 이상 역사를 갖는 사원으로서, Vinh Nghiem사는 베트남 최초 불교대학교인 안자선림죽파(禪派竹林)의 근원이자 불교의 중심지 역할을 맡고 있다. 2015년에 국가특급유적지로 지정되었다.

한자와 자남(쯔놈, 字喃)가 새겨져 있는 3,050개의 목판을 포함한 불경판본을 소장하고 있는데, 이들은 불경 총서, 고승님들의 업적, 저작 등과 민간요법으로 치료 안내하는 도서가 포함되어 있다. 불경판본은 유네스코에 의해 아시아태평양지역에서 세계의 기억의 기록유산으로 지정되었다.



용흥폭림

(Truc Lam

Phuong Hoang)

선원



주소: Bac Giang성 Yen Dung군 Nham Bien면

여기 선원은 국민의 문화-심령 활동을 진행하는 장소이자 선림죽과의 문화치를 보조-발휘하는 데이다. 그 동시에 Con Son - Kiep Bac사 (Hai Duong), Vinh Nghiem 사와 Yen Tu 성지 땅을 밟기 전에 잠시 머무는 쉼터이기도 한다.





Tay Yen Tu 심령·생태 관광지



주소: Bac Giang성 Son Dong군 Tay Yen Tu 읍

Tay Yen Tu 유적지는 진 왕조의 제3대 황제 전인종(Tran Nhan Tong)이 불가로 출가한 후 Yen Tu 성지에 가서 안자 죽림선과 (Truc Lam Yen Tu)을 만드는 순례길이다.

떠이옌뜨 (Tay Yen Tu) 심령·생태관 관광지는 총면적이 13.8h이고 별도 4개의 사찰을 포함하는데 쩌(Trinh)사, 하(Ha)사 (이명:Phat Quang사), 트엉 (Thuong)사 (Kim Quy사). 이들은 높이가 145m에서 약 1,000m까지 되며 동 (Dong)사와 Yen Tu산 정상에서 위치하는 진인종 불황 상과 연결될 것이다.

Tay Yen Tu 심령·생태관 관광지는 건설됨으로써 Quang Ninh과 Bac Giang성에의 명승지들을 연결해 주어 관광 발전 구역을 구성해 나간다.





Bo Da

 소재지: Bac Giang성 Viet Yen군 Tien Son면 Thuong Lat마을


Bo Da사는 11세기에 지어 졌고 현재의 규모를 가진 때는 18세기부터였다. 제림죽파(臨濟)의 승도(체자)를 양성하는 중심지이다.

이 절은 “내통, 외폐” 식의 독특한 구조를 가지는데 Tu An사, Tam Duc 암, 관음사 (Cao 사), 탑정원과 사찰정원 등 구역이 포함된다. 사원 내부에 지속 이어지는 18채의 집을 소유하며 벽돌, 기와, 도자기로 만들어지며 특이한 흙담을 가지는 총 100칸의 집칸이 있다. 국가지정보물인 2,000개 경관을 소장하고 있다.

특히, 베트남에서 가장 아름답고 큰 정원이라고 평가받는 탑 정원이 소유되었다. 2016년에 Bo Da사는 국가에서 국가 특급 유적지로 지정되었다.

Xuong Giang 전투 승리 유적지



 소재지: Bac Giang 성, Bac Giang 시, Xuong Giang동

Xuong Giang 은 15세기 (1407)에 명군(明軍)에 의해 건설되었던 고성(高城)의 명이었다. 람산의군(藍山)이 획득한 저명한 Xuong Giang 전투 승리를 여기서 기록되었고 이 승리로 명나라가 20년 동안 했던 지배 제도가 무너졌다. 나라 영웅을 추모하며 현재와 다음 세대를 교육시키도록 2012년에 박장성은 기존 Xuong Giang 고성 기반에서 Xuong Giang 승리 유적지를 건설하였고 총계 면적이 10ha이다. 유적지의 중심은 Xuong Giang사이고 3개의 주요 구역은 전패 (Tien Bai), 소향 (Thieu Huong)과 정궁이다. 그 외에 예술작품 전시와 공연장소, 문화마당 항목들도 있다.

Hoang Hoa Tham(황화탐)역사유적지구



소재지: Bac Giang 성, Yen The 군

황화탐 유적지구는 국가특급유적지로 지정되었는데 변창(Phon Xuong) 초소, The 사, Ho Chuoi 초소, Leo사, Dinh Thep 정자, Cau Khoai 사, Thong사와 Thien Thai동구가 포함되었다. 프랑스 식민을 강력하게 저항하는 30년 동안 (1884-1993까지) Yen The(안세) 의군이 군사적 역량을 준비하고 용감하게 투쟁해왔던 모습을 생생하게 반영하는 유적지들이다.



캄포나무와 Tien Luc면 사찰과 정자 유적지구



주소: Bac Giang 성Lang Giang군Tien Luc면

유적 지구에 캄포나무, Phuc Quang사 (복광), Vien Son정자 (원산), Thuan Hoa사(순화)과 Thanh Ca사가 자리를 잡았다. 특히, 천년 캄포나무는 여경흥 왕 (Le Canh Hung)이 '국주도목야대왕(전국 가장 큰 녹나무)으로 봉하셨고, 원동박고원에서 베트남 북부에 희귀한 고목으로 지정하였다.

Tien Luc 유적지구는 1989년에 국가에 의해 국가특급유적지로 지정되었다. 2020년에 캄포나무, Tien Luc면 사찰과 사원이 성급 관광지로 인정받았다



Mo 권 생태관광지

 주소: Bac Giang성 Luc Nam군Nghia Phuong면

Bac Giang 성에 최초 성급 관광지로서 Mo천은 천연에서부터 받는 어렴풋하고 유정적인 풍경을 받았으며 일년내내 새하얀 거품을 쏟아지는 폭포와 천연 목욕탕을 소지한다.

관광객은 구경하거나 모인송배를 위한 제사를 지내거나 휴양하고 캠핑하고 또는 자연에서 목욕하고 등산하고 천연탐방하고 36명 신을 위한 핫반(신을 송배하는 노래)공연을 감상하거나 음식을 즐기는 등 다양한 여행유형을 체험할 수 있다. 또한 Ha사 (하), Trung 사 (중), Thuong 사 (상) 등 매력적인 관광지, Thum Thum 폭포, 망월각, Tran 사 (진) 등 매력적인 관광지도 있다.



Khuon Thuan - Gam Son호수


 주소: Bac Giang성Luc Ngan군

Khuon Than 호수는 면적이 240ha가 되고 맑고 푸른 물결에 얹어져 있는 그릇 모양처럼 생기던 5개 섬이다. 소나무숲과 과일공자의 녹색이 호수 둘러싼다. 관광객이 호수에 배를 타고 관광하고 낚시하며 벌꿀, 도마뱀술, 밤, 리치를 맛볼 수 있다. 그러면서 소수민족의 Sloong hao, Sli, Luon 민요를 감상한다.

2600ha면적이 되고 리틀 하롱바이로 비유되는 섬들이 널려 있다. 호수는 웅대하고 원생적이며 맑은 Luc Ngan 산림의 공기를 만끽하게 해준다. 관광 개발 외에, 호수는 현지인에게 수산 경제가치를 높게 가져오기도 한다.



Khe Ro 원생림

 주소: Bac Giang 성 Son Dong군 An Lac면

베트남 동북지역의 대표적인 원생림으로서 Khe Ro의 면적은 7,135ha이다. 산림은 Vung Tron호수, Dong Duong 폭포, Nuoc Vang천, 고목 Lim (*Erythrophleum fordii*) 산림 등 매력적 관광지를 소유함으로써 원시 자연 경관을 소유한다. 베트남 레드북에 등재되는 43종의 희귀 동물이 사는 곳이다. 여기는 생태관광 겸 소수민족의 문화 탐색이 적합한 원생림이다.



Ven 마을 공동 관광지

 주소: Bac Giang 성, Yen The군, Xuan Luong면

Ven마을은 150 가구가 현재 거주하고 있으며 90%는 Cao Lan소수민족 사람이다. 차나무는 경제 발전하는데 여기 현지인의 주력이다. Ven마을 차는 맛이 난 금화차와 녹차가 포함된다. 2019년에 Ven마을은 급성 공동관광지로 인정받았다.

Amber Hills 골프장


 소재지: Bac Giang 성, Yen Dung군

규모가 190ha인 Yen Dung 휴양처와 골프장이 36홀 골프장 및 완벽하며 럭셔리한 서비스가 제공되는 고급 빌라가 포함된다. Amber Hills 골프장은 자연 이점을 소유하는데 불규정으로 분류되는 지형, 예측이 어려운 골프코스 등이다. 또한 “베트남에서 가장 도전적인 골프장”으로서 골퍼가 도전을 정복하기 위해 가는 이상적인 장소이다.

2019년에 Amber Hills는 성급 관광지로 인정되었다.



Luc Ngan 군 과실류 재배 구역

 주소: Bac Giang 성, Luc Ngan면

Luc Ngan 군은 광범위한 지대이며 과실수를 재배하기에 적합한 대표적인 기후를 가지는 토양과 소구역을 포함한다. 리치(Brewster lychee) 외에 경제가치가 높은 과실수를 재배하기도 한다. 전반 Luc Ngan군에서 과실류 재배 토지 면적은 28,000ha이고 국내외에 유명한 주력인 리치 (재배 면적은 15,290ha) 말고는 큰 룡안, 교배된 사과, 체리모야 등을 다양한 과실 종류가 있다. 황색 과육의 오렌지, 달콤 오렌지, 달콤 자몽, 그린색 껍질 자몽, 황 자몽 등 과실나무는 6,740ha토지를 차지한다.

2. Bac Giang 성에의 OCOP상품

OCOP는 한 마을, 한 상품이란 프로젝트명이다. 박장성에서 3성급 이상을 취득한 OCOP상품으로 인정되는 155개의 상품을 소유함으로써 전국 12위를 차지한다.



식품

리치:
4성급 OCOP

면적은 28,000ha이고 생산량은 연 16만-20만/톤인데 VietGAP, GlobalGAP기준에 따라 리치 지배지 면적은 15,200ha이고 생산량은 연15만 톤. Luc Ngan 리치는 현재 30개 국가 시장에 진출되었고 8개 국가 (중국, 미국, 일본, 호주, 한국, 싱가포르, 라오스, 캄보디아)에서 상호 보호받고 있고, 베트남 최초 농산품으로서 일본에서 지리적 표시 보호 받았다.



Yen The 언덕 닭:
4성급 OCOP

Yen The 언덕 닭은 2011년에 베트남에서 최초로 독점 브랜드로 인증되는 가축이다. 박장성의 주력 제품이고 연 130-150만 마리가 시장에 판매된다.



Chu 라면:
4성급 OCOP

Chu 라면은 성의 특산물이고 단 맛이 나고 끈기가 많고 Bao thai hong이란 쌀과 수동방식으로 만들어짐으로 다른 라면 종류와 헛갈리지 않은 독특하고 유일한 풍미가 들어간다.



서안자 (Tay Yen Tu) 벌꿀: 4성급 OCOP

Tay Yen Tu 벌꿀은 Son Dong산림의 대표적인 산물이다. 기계화-정화-가습분해의 라인에 생산되고 또한 노련한 양봉가가 고품질 원자재를 세심히 선택하는 제품이다. Tay Yen Tu 벌꿀은 특허청에서 등록상표를 지급받았다.





Yen Dung 재스민쌀:
OCOP 4성급

Yen Dung 재스민쌀은 품질이 좋고 싱싱하고 원산지가 명확하며 보존제-화학물질 미사용하며 VietGap기준에 따르고 첨단과학기술이 도입되는 라인에 생산되는 제품이다. 재배면적은 약 20ha이고 총 생산량은 연 2000톤이 된다.



Kim Ngan 식초:
OCOP 4성급

Kim Ngan리치 식초, 도키니아 인디카 (docynia indica)식초, 풋사과 식초, 마늘고추 식초 4가지 종류로 분류된다. 제품이 화학물질, 보존제, 식품 염료를 미사용한 채 수동적으로 생산되어 안심하게 구매 사용할 수 있다.



Luc Ngan 달콤 오렌지:
OCOP 3성급

5,200ha짜리 면적이고 생산량은 연 53,340톤이 되는데 그 중에 Duong Canh 오렌지 재배면적은 2,300ha이고 연 23,300톤이다.



Luc Nam 용안:
OCOP 3성급

면적은 50-250ha가 되고 생산량이 연 400-500톤이며 평균 생산성은 헥트라 당 19-20톤이다. 생산 라인은 VietGap 기준에 준수한다.



Luc Nam 파인애플:
OCOP 3성급

면적은 170ha가 되고 생산량이 연 6,500톤이며 평균 생산성은 헥트라 당 35톤이다. 생산라인은 VietGap기준에 준수한다.



Tan Yen 구아바:
OCOP 3성급

면적은 20ha가 되고 생산량이 연 35-50톤이며 평균 생산성은 헥트라 당 700-1000톤이다. 생산라인에 VietGap 기준이 도입되었다.



약초

**Danh 산 말린 야콘:
OCOP 3성급**

Tan Yen 군 Lien Chung 면에 재배되었다. 희귀한 약초로서 예전에 왕제께 진상하는 보물이다. 껍질은 노랗고 과육이 튼튼하며 풍미가 양호하기도 한다. 지리적 표시 등록증 발급받았다.



말린 동충하초

OCOP제품으로 인증되는 2개의 동충하초가 있는데 Dong Hung 면 (Luc Nam), Duong Duc(Lang Giang) 면에 재배되는 동충하초가 순으로 4성급, 3성급 인정받았다.



Luc Nam, Lang Giang 군 구역에서 재배되고 있다.

음료

**Van 마을 조류:
OCOP 4성급**

매장된 참쌀 조류, 노란 참쌀 조류, 국화속 조류 3개 종류가 있다

Van 마을 조류가 발효된 쌀과 Nguyen Van Tuong 예인이 오래기간 동안 연구해서 만들어진 35개의 희귀한 약초로 만들어진다. 매우 풍기롭고 매력적이며 특이한 맛이 남기 때문에 국내외 고객이 애용한다.



**Tay Yen Tu 조류:
OCOP 4성급**

멥쌀과 발효된 나뭇잎 그리고 천연물과 결합되어 생산됐다. 뿐만 아니라 독특한 비결로 발효되어 순결한 맛이 풍긴다.



**금화차:
OCOP 4성급**

금화차 또는 산림차, 김화차라고 불리기도 하는데 건강에 양호하고 면역력을 향상하며 예방하기에 희귀한 약초란 평가는 베트남과 전세계 과학자 연구한 결과였다. Luc Nam 현, Truong Son 면에서 금화차가 심겼다.



**Ven 마을 녹차:
OCOP 4성급**

재배, 관리, 수확 과정에서 VietGap 기준에 따른 과학기술이 도입되면서 보관하고 향기를 추출하는 비전으로 생산되었다. Ven 마을 녹차가 진한 녹색을 가지며 Yen The 산지의 하늘, 수상과 사람 진수가 담겨 있는 제품이다.



OCOP 제품 책자





박장

통합 및 발전

Chịu trách nhiệm xuất bản / Editor in Chief / **Ngô Biên Cương** - Giám đốc Sở Ngoại vụ
Chịu trách nhiệm nội dung / Responsible for the content / **Ngô Biên Cương** - Giám đốc Sở Ngoại vụ

Biên soạn / Compilers

Sở Ngoại vụ

Biên dịch/Translators

VŨ THỊ THU THẢO

Thiết kế & trình bày/Design & layout:

Công ty TNHH Thiết kế và Truyền thông Việt Nam

Web: www.vietnammedia.com.vn - Tel: 0941.886.161

Ảnh: **Trần Mạnh Tuấn, Nguyễn Hường, Hải Minh, Thế Đại, Thành Sơn, Vương Lâm, Thế Dũng, Trường Xuân Thắng, Cổng thông tin điện tử tỉnh; DOFA...**

In 200 cuốn, khổ 20,5x28cm tại Công ty TNHH Đầu tư Phát triển Thương mại dịch vụ và sản xuất Hải Hiền.
Địa chỉ: Số 77, đường Nguyễn Thị Lưu, phường Ngô Quyền, TP. Bắc Giang theo giấy phép số 113/GP-STTTT ngày 23/11/2022 của Sở Thông tin và Truyền thông tỉnh Bắc Giang.

In và nộp lưu chiểu quý IV / 2022.

SÁCH KHÔNG BÁN

Mọi chi tiết xin liên hệ: SỞ NGOẠI VỤ TỈNH BẮC GIANG

Địa chỉ: Tầng 10, toà nhà A, Trụ sở liên cơ quan tỉnh Bắc Giang, Quảng trường 3/2, Thành phố Bắc Giang, tỉnh Bắc Giang.

Điện thoại: 0204 - 3992656 – Fax: 0204 - 3992238

Email: vt_sngv@bacgiang.gov.vn

Website: www.songoaivu.bacgiang.gov.vn

Contact details: DEPARTMENT OF FOREIGN AFFAIRS OF BAC GIANG PROVINCE

Address: the 10 th Floor, A building, the Inter – Agency Headquarter of Bac Giang province, 3/2 Square, Bac Giang city, Bac Giang province

Tel: +84-2043992656 – Fax: +84-2043992238

Email: ngoaiubacgiang@gmail.com

Website: www.songoaivu.bacgiang.gov.vn